



ประกาศ สำนักงานการปฏิรูปที่ดินจังหวัดอำนาจเจริญ

เรื่อง ผลการคัดเลือกและจัดที่ดิน ให้เกษตรกรเข้าทำประโยชน์ในที่ดินในเขตปฏิรูปที่ดินจังหวัดอำนาจเจริญ

ด้วย สำนักงานการปฏิรูปที่ดินจังหวัดอำนาจเจริญ (ส.ป.ก.อำนาจเจริญ) ได้รับคำขอสละสิทธิที่ดิน เพื่อการจัดที่ดินแทนที่ จาก นาง สงวน ว่องไว เกษตรกรผู้ได้รับอนุญาตเข้าทำประโยชน์ในเขตปฏิรูปที่ดิน แปลงเลขที่ ๑๐ ไร่/กลุ่มที่ ๔๑๗ เนื้อที่ ๓-๑-๙๘ ไร่ ที่ดินตั้งอยู่ หมู่ที่ ๑๐ ตำบลคำพระ อำเภอหัวตะพาน จังหวัดอำนาจเจริญ โดย นางสาว หอมวัน ว่องไว มีความสัมพันธ์ในฐานะ บุตร ยื่นคำขอรับการคัดเลือกและจัดที่ดินในเขตปฏิรูปที่ดิน แปลงเลขที่ ๑๐ ไร่/กลุ่มที่ ๔๑๗ เนื้อที่ ๓-๑-๙๘ ไร่ โดย ส.ป.ก.อำนาจเจริญได้ ตรวจสอบแล้ว ปรากฏว่าผู้ยื่นคำขอรับการคัดเลือกและจัดที่ดินรายดังกล่าว เป็นผู้มีความประพฤติดีและไม่มีลักษณะต้องห้าม ซึ่งอยู่ในหลักเกณฑ์ที่จะได้รับการพิจารณาคัดเลือกและจัดที่ดินจากการปฏิรูปที่ดินเพื่อเกษตรกรรม ประกอบกับผู้ปกครองท้องที่ตามที่ตั้งที่ดินให้การรับรองการเป็นเกษตรกร ผู้ถือครองและทำประโยชน์ในที่ดิน

ดังนั้น อาศัยอำนาจตามข้อ ๑๐ ข้อ ๑๑ ข้อ ๑๓ ข้อ ๑๖ ข้อ ๓๓ และข้อ ๓๕ ของระเบียบคณะกรรมการปฏิรูปที่ดินเพื่อเกษตรกรรม ว่าด้วยหลักเกณฑ์ วิธีการ และเงื่อนไขในการคัดเลือกและจัดที่ดินให้แก่เกษตรกร การโอนหรือตกทอดทางมรดกสิทธิการเช่าหรือเช่าซื้อ และการจัดการทรัพย์สินและหนี้สินของเกษตรกรผู้ได้รับที่ดิน พ.ศ. ๒๕๖๔ แก้ไขเพิ่มเติม (ฉบับที่ ๒) พ.ศ. ๒๕๖๖ ประกอบคำสั่งสำนักงานการปฏิรูปที่ดินเพื่อเกษตรกรรม ที่ ๔๐๓/๒๕๖๔ สั่ง ณ วันที่ ๑๖ กรกฎาคม ๒๕๖๔ ปฏิรูปที่ดินจังหวัดอำนาจเจริญ ผู้ซึ่งเลขธิการสำนักงานการปฏิรูปที่ดินเพื่อเกษตรกรรม มอบหมาย ให้มีหน้าที่และอำนาจในการคัดเลือกและจัดที่ดินแก่เกษตรกร ได้มีคำสั่ง อนุญาตให้ นางสาว หอมวัน ว่องไว ได้รับการจัดให้เข้าทำประโยชน์ในเขตปฏิรูปที่ดิน แปลงเลขที่ ๑๐ ไร่/กลุ่มที่ ๔๑๗ เนื้อที่ ๓-๑-๙๘ ไร่

ดังนั้น ส.ป.ก.อำนาจเจริญ จึงประกาศผลการคัดเลือกและจัดที่ดินพร้อมแผนที่แปลงที่ดิน แนบท้ายประกาศนี้ ให้ทราบโดยทั่วกัน หากผู้ใดจะคัดค้านหรืออุทธรณ์ ผลการคัดเลือกและจัดที่ดิน ให้ยื่นคำคัดค้านหรืออุทธรณ์ ณ สำนักงานการปฏิรูปที่ดินจังหวัดอำนาจเจริญ ศูนย์ราชการแห่งที่ ๒ ตำบลไค้คำ อำเภอเมืองอำนาจเจริญ จังหวัดอำนาจเจริญ ภายใน ๓๐ วัน นับตั้งแต่วันปิดประกาศนี้เป็นต้นไป

ประกาศ ณ วันที่ ๒๒ เดือน พฤษภาคม พ.ศ. ๒๕๖๙

(นายวินัย จระนิล)

ปฏิรูปที่ดินจังหวัดอำนาจเจริญ ปฏิบัติราชการแทน  
เลขธิการสำนักงานการปฏิรูปที่ดินเพื่อเกษตรกรรม



ส.ป.ก./สร. ๕ ก.

สารบัญญัติเป็นที่ดินในเขตปฏิรูปที่ดิน

ตำแหน่งที่ดิน

ระวาง/กลุ่มที่ 417

แปลงเลขที่ 10

เลขที่.....

เล่ม.....หน้า.....

อำเภอ.....

จังหวัด.....

แผนที่แปลงที่ดินเพื่อประกอบเกษตรกรรม

ฉบับนี้ออกให้แก่ นางสงวน ใจง่า อายุ ๖๕ ปี

อยู่บ้านเลขที่ ๕๖ หมู่ที่ 10 ต.รอก/ชอย ถนน.....

ตำบล ทัพรา อำเภอ ทัพรา จังหวัด ใจง่า

เพื่ออนุญาตให้เข้าทำประโยชน์ในที่ดิน เกษตรกรรม ในเขตปฏิรูปที่ดิน

แปลงเลขที่ 10 กลุ่มที่ 417 ตามหนังสือสำคัญ.....เลขที่.....

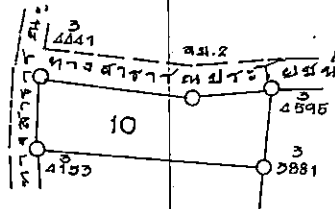
ในจำนวนเนื้อที่ประมาณ ๓.ไร่ ๑.งาน ๖๕.ตารางวา

มาตราส่วนในระวาง ส.ป.ก. ๑ : ๕,๐๐๐

มาตราส่วน ๑ : ๕,๐๐๐



รูปแผนที่



*Handwritten signature*

ชื่อผู้ทำการสำรวจรังวัด.....

ตำแหน่ง.....

ผู้จำลอง.....

ผู้ตรวจ.....

(นายภาณุมาศ สมบัติ)

นางจ่างสำราจ 5



ประกาศ สำนักงานการปฏิรูปที่ดินจังหวัดอำนาจเจริญ

เรื่อง ผลการคัดเลือกและจัดที่ดิน ให้เกษตรกรเข้าทำประโยชน์ในที่ดินในเขตปฏิรูปที่ดินจังหวัดอำนาจเจริญ

ด้วย สำนักงานการปฏิรูปที่ดินจังหวัดอำนาจเจริญ (ส.ป.ก.อำนาจเจริญ) ได้รับคำขอสละสิทธิที่ดิน เพื่อการจัดที่ดินแทนที่ จาก นาง สงวน ว่องไว เกษตรกรผู้ได้รับอนุญาตเข้าทำประโยชน์ในเขตปฏิรูปที่ดิน แปลงเลขที่ ๑๗๑ ไร่/แปลงที่ ๕๘๔๐๑๔๔๔๒ เนื้อที่ ๒-๓-๖๕ ไร่ ที่ดินตั้งอยู่ หมู่ที่ ๑๐ ตำบลคำพระ อำเภอหัวตะพาน จังหวัดอำนาจเจริญ โดย นางสาว หอมวัน ว่องไว มีความสัมพันธ์ในฐานะ บุตร ยื่นคำขอรับการคัดเลือกและจัดที่ดินในเขตปฏิรูปที่ดิน แปลงเลขที่ ๑๗๑ ไร่/แปลงที่ ๕๘๔๐๑๔๔๔๒ เนื้อที่ ๒-๓-๖๕ ไร่ โดย ส.ป.ก.อำนาจเจริญได้ตรวจสอบแล้ว ปรากฏว่าผู้ยื่นคำขอรับการคัดเลือกและจัดที่ดินรายดังกล่าว เป็นผู้มีความประพฤติดีและไม่มีลักษณะต้องห้าม ซึ่งอยู่ในหลักเกณฑ์ที่จะได้รับการพิจารณาคัดเลือกและจัดที่ดินจากการปฏิรูปที่ดินเพื่อเกษตรกรรมประกอบกับผู้ปกครองท้องที่ตามที่ตั้งที่ดินให้การรับรองการเป็นเกษตรกร ผู้ถือครองและทำประโยชน์ในที่ดิน

ดังนั้น อาศัยอำนาจตามข้อ ๑๐ ข้อ ๑๑ ข้อ ๑๓ ข้อ ๑๖ ข้อ ๓๓ และข้อ ๓๕ ของระเบียบคณะกรรมการปฏิรูปที่ดินเพื่อเกษตรกรรม ว่าด้วยหลักเกณฑ์ วิธีการ และเงื่อนไขในการคัดเลือกและจัดที่ดินให้แก่เกษตรกร การโอนหรือตกทอดทางมรดกสิทธิการเช่าหรือเช่าซื้อ และการจัดการทรัพย์สินและหนี้สินของเกษตรกรผู้ได้รับที่ดิน พ.ศ. ๒๕๖๔ แก้ไขเพิ่มเติม (ฉบับที่ ๒) พ.ศ. ๒๕๖๖ ประกอบคำสั่งสำนักงานการปฏิรูปที่ดินเพื่อเกษตรกรรม ที่ ๔๐๓/๒๕๖๔ สั่ง ณ วันที่ ๑๖ กรกฎาคม ๒๕๖๔ ปฏิรูปที่ดินจังหวัดอำนาจเจริญ ผู้ซึ่งเลขสิทธิการสำนักงานการปฏิรูปที่ดินเพื่อเกษตรกรรม มอบหมาย ให้มีหน้าที่และอำนาจในการคัดเลือกและจัดที่ดินแก่เกษตรกร ได้มีคำสั่งอนุญาตให้ นางสาว หอมวัน ว่องไว ได้รับการจัดให้เข้าทำประโยชน์ในเขตปฏิรูปที่ดิน แปลงเลขที่ ๑๗๑ ไร่/แปลงที่ ๕๘๔๐๑๔๔๔๒ เนื้อที่ ๒-๓-๖๕ ไร่

ดังนั้น ส.ป.ก.อำนาจเจริญ จึงประกาศผลการคัดเลือกและจัดที่ดินพร้อมแผนที่แปลงที่ดินแนบท้ายประกาศนี้ ให้ทราบโดยทั่วกัน หากผู้ใดจะคัดค้านหรืออุทธรณ์ ผลการคัดเลือกและจัดที่ดิน ให้ยื่นคำคัดค้านหรืออุทธรณ์ ณ สำนักงานการปฏิรูปที่ดินจังหวัดอำนาจเจริญ ศูนย์ราชการแห่งที่ ๒ ตำบลไค้คำ อำเภอเมืองอำนาจเจริญ จังหวัดอำนาจเจริญ ภายใน ๓๐ วัน นับตั้งแต่วันปิดประกาศนี้เป็นต้นไป

ประกาศ ณ วันที่ ๒๒ เดือน พฤษภาคม พ.ศ. ๒๕๖๙

(นายวินัย จระระนิล)

ปฏิรูปที่ดินจังหวัดอำนาจเจริญ ปฏิบัติราชการแทน  
เลขาธิการสำนักงานการปฏิรูปที่ดินเพื่อเกษตรกรรม





ประกาศ สำนักงานการปฏิรูปที่ดินจังหวัดอำนาจเจริญ

เรื่อง ผลการคัดเลือกและจัดที่ดิน ให้เกษตรกรเข้าทำประโยชน์ในที่ดินในเขตปฏิรูปที่ดินจังหวัดอำนาจเจริญ

ด้วย สำนักงานการปฏิรูปที่ดินจังหวัดอำนาจเจริญ (ส.ป.ก.อำนาจเจริญ) ได้รับคำขอสละสิทธิที่ดิน เพื่อการจัดที่ดินแทนที่ จาก นาง บาง วงศ์พิจิตร เกษตรกรผู้ได้รับอนุญาตเข้าทำประโยชน์ในเขตปฏิรูปที่ดิน แปลงเลขที่ ๗ ไร่/แปลงที่ ๘๙๙ เนื้อที่ ๒๐-๓-๐๕ ไร่ ที่ดินตั้งอยู่ หมู่ที่ ๕ ตำบลโพหนอง อำเภอเสนางคนิคม จังหวัดอำนาจเจริญ โดย นาย ณรงค์ วงศ์พิจิตร มีความสัมพันธ์ในฐานะ บุตร ยื่นคำขอรับการคัดเลือกและจัดที่ดินในเขตปฏิรูปที่ดิน แปลงเลขที่ ๗ ไร่/แปลงที่ ๘๙๙ เนื้อที่ ๒๐-๓-๐๕ ไร่ โดย ส.ป.ก.อำนาจเจริญได้ ตรวจสอบแล้ว ปรากฏว่าผู้ยื่นคำขอรับการคัดเลือกและจัดที่ดินรายดังกล่าว เป็นผู้มีความประพฤติดีและมีลักษณะ ต้องห้าม ซึ่งอยู่ในหลักเกณฑ์ที่จะได้รับการพิจารณาคัดเลือกและจัดที่ดินจากการปฏิรูปที่ดินเพื่อเกษตรกรรม ประกอบกับผู้ปกครองท้องที่ตามที่ตั้งที่ดินให้การรับรองการเป็นเกษตรกร ผู้ถือครองและทำประโยชน์ในที่ดิน

ดังนั้น อาศัยอำนาจตามข้อ ๑๐ ข้อ ๑๑ ข้อ ๑๓ ข้อ ๑๖ ข้อ ๓๓ และข้อ ๓๕ ของระเบียบคณะกรรมการปฏิรูปที่ดินเพื่อเกษตรกรรม ว่าด้วยหลักเกณฑ์ วิธีการ และเงื่อนไขในการคัดเลือกและจัดที่ดินให้แก่เกษตรกร การโอนหรือตกทอดทางมรดกสิทธิการเช่าหรือเช่าซื้อ และการจัดการทรัพย์สินและหนี้สินของเกษตรกรผู้ได้รับที่ดิน พ.ศ. ๒๕๖๔ แก้ไขเพิ่มเติม (ฉบับที่ ๒) พ.ศ. ๒๕๖๖ ประกอบคำสั่งสำนักงานการปฏิรูปที่ดินเพื่อเกษตรกรรม ที่ ๔๐๓/๒๕๖๔ สั่ง ณ วันที่ ๑๖ กรกฎาคม ๒๕๖๔ ปฏิรูปที่ดินจังหวัดอำนาจเจริญ ผู้ซึ่งเลขที่การสำนักงานการปฏิรูปที่ดินเพื่อเกษตรกรรม มอบหมาย ให้มีหน้าที่และอำนาจในการคัดเลือกและจัดที่ดินแก่เกษตรกร ได้มีคำสั่ง อนุญาตให้ นาย ณรงค์ วงศ์พิจิตร ได้รับการจัดให้เข้าทำประโยชน์ในเขตปฏิรูปที่ดิน แปลงเลขที่ ๗ ไร่/แปลงที่ ๘๙๙ เนื้อที่ ๒๐-๓-๐๕ ไร่

ดังนั้น ส.ป.ก.อำนาจเจริญ จึงประกาศผลการคัดเลือกและจัดที่ดินพร้อมแผนที่แปลงที่ดิน แนบท้ายประกาศนี้ ให้ทราบโดยทั่วกัน หากผู้ใดจะคัดค้านหรืออุทธรณ์ ผลการคัดเลือกและจัดที่ดิน ให้ยื่นคำ คัดค้านหรืออุทธรณ์ ณ สำนักงานการปฏิรูปที่ดินจังหวัดอำนาจเจริญ ศูนย์ราชการแห่งที่ ๒ ตำบลไผ่คำ อำเภอเมือง อำนาจเจริญ จังหวัดอำนาจเจริญ ภายใน ๓๐ วัน นับตั้งแต่วันปิดประกาศนี้เป็นต้นไป

ประกาศ ณ วันที่ ๒๖ เดือน พฤษภาคม พ.ศ. ๒๕๖๘

(นายวินัย จระนะนิล)

ปฏิรูปที่ดินจังหวัดอำนาจเจริญ ปฏิบัติราชการแทน  
เลขที่การสำนักงานการปฏิรูปที่ดินเพื่อเกษตรกรรม



ส.ป.ก./สร. ๕ ก.

สารบัญญัติเกี่ยวกับที่ดินในเขตปฏิรูปที่ดิน

เลขที่.....

เล่ม.....หน้า.....

อำเภอ.....

จังหวัด.....

ตำแหน่งที่ดิน

ระวาง/กลุ่มที่ 899

แปลงเลขที่ 7

แผนที่แปลงที่ดินเพื่อประกอบเกษตรกรรม

ฉบับนี้ออกให้แก่.....อายุ.....ปี

อยู่บ้านเลขที่.....หมู่ที่.....ตรอก/ซอย.....ถนน.....

ตำบล.....อำเภอ.....จังหวัด.....


เพื่ออนุญาตให้เข้าทำประโยชน์ในที่ดิน.....ในเขตปฏิรูปที่ดิน

แปลงเลขที่.....กลุ่มที่.....ตามหนังสือสำคัญ.....เลขที่.....

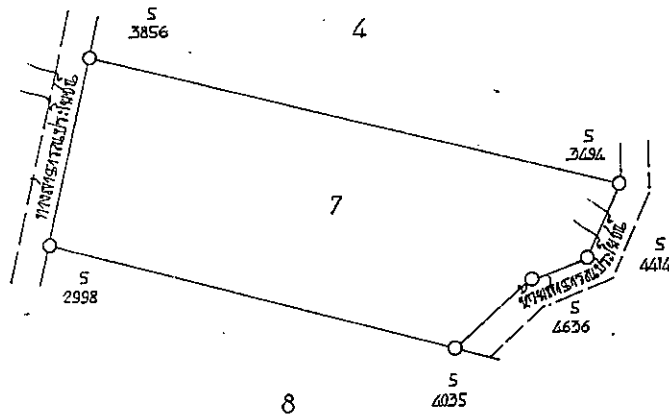
ในจำนวนเนื้อที่ประมาณ.....ไร่.....งาน.....ตารางวา

มาตราส่วนในระวาง ส.ป.ก. ๑ : ๕,๐๐๐

มาตราส่วน ๑ :



รูปแผนที่



ข้าพเจ้าการลง.....นาย.....ผู้จำลอง.....

ตำแหน่ง.....นาย.....ผู้ตรวจ.....



ประกาศ สำนักงานการปฏิรูปที่ดินจังหวัดอำนาจเจริญ

เรื่อง ผลการคัดเลือกและจัดที่ดิน ให้เกษตรกรเข้าทำประโยชน์ในที่ดินในเขตปฏิรูปที่ดินจังหวัดอำนาจเจริญ

ด้วย สำนักงานการปฏิรูปที่ดินจังหวัดอำนาจเจริญ (ส.ป.ก.อำนาจเจริญ) ได้รับคำขอสละสิทธิที่ดินเพื่อการจัดที่ดินแทนที่ จาก นางสาว ฉวี ทำนุ เกษตรกรผู้ได้รับอนุญาตเข้าทำประโยชน์ในเขตปฏิรูปที่ดินแปลงเลขที่ ๒ ไร่/กลุ่มที่ ๕๙๔๐IV๖๔๖๒ เนื้อที่ ๕-๐-๐๐ ไร่ ที่ดินตั้งอยู่ หมู่ที่ ๔ ตำบลโนนหนามแก่ง อำเภอเมืองอำนาจเจริญ จังหวัดอำนาจเจริญ โดย นาย ทวี ทำนุ มีความสัมพันธ์ในฐานะ เครือญาติของเกษตรกรผู้สละสิทธิ ยื่นคำขอรับการคัดเลือกและจัดที่ดินในเขตปฏิรูปที่ดิน แปลงเลขที่ ๒ ไร่/กลุ่มที่ ๕๙๔๐IV๖๔๖๒ เนื้อที่ ๕-๐-๐๐ ไร่ โดย ส.ป.ก.อำนาจเจริญได้ตรวจสอบแล้ว ปรากฏว่าผู้ยื่นคำขอรับการคัดเลือกและจัดที่ดินรายดังกล่าว เป็นผู้มีความประพฤติดีและไม่มีลักษณะต้องห้าม ซึ่งอยู่ในหลักเกณฑ์ที่จะได้รับการพิจารณาคัดเลือกและจัดที่ดินจากการปฏิรูปที่ดินเพื่อเกษตรกรรมประกอบกับผู้ปกครองท้องที่ตามที่ตั้งที่ดินให้การรับรองการเป็นเกษตรกร ผู้ถือครองและทำประโยชน์ในที่ดิน

ดังนั้น อาศัยอำนาจตามข้อ ๑๐ ข้อ ๑๑ ข้อ ๑๓ ข้อ ๑๖ ข้อ ๓๓ และข้อ ๓๕ ของระเบียบคณะกรรมการปฏิรูปที่ดินเพื่อเกษตรกรรม ว่าด้วยหลักเกณฑ์ วิธีการ และเงื่อนไขในการคัดเลือกและจัดที่ดินให้แก่เกษตรกร การโอนหรือตกทอดทางมรดกสิทธิการเช่าหรือเช่าซื้อ และการจัดการทรัพย์สินและหนี้สินของเกษตรกรผู้ได้รับที่ดิน พ.ศ. ๒๕๖๔ แก้ไขเพิ่มเติม (ฉบับที่ ๒) พ.ศ. ๒๕๖๖ ประกอบคำสั่งสำนักงานการปฏิรูปที่ดินเพื่อเกษตรกรรมที่ ๔๐๗/๒๕๖๔ สั่ง ณ วันที่ ๑๖ กรกฎาคม ๒๕๖๔ ปฏิรูปที่ดินจังหวัดอำนาจเจริญ ผู้ซึ่งเลขาธิการสำนักงานการปฏิรูปที่ดินเพื่อเกษตรกรรม มอบหมาย ให้มีหน้าที่และอำนาจในการคัดเลือกและจัดที่ดินแก่เกษตรกร ได้มีคำสั่งอนุญาตให้ นาย ทวี ทำนุ ได้รับการจัดให้เข้าทำประโยชน์ในเขตปฏิรูปที่ดิน แปลงเลขที่ ๒ ไร่/กลุ่มที่ ๕๙๔๐IV๖๔๖๒ เนื้อที่ ๕-๐-๐๐ ไร่

ดังนั้น ส.ป.ก.อำนาจเจริญ จึงประกาศผลการคัดเลือกและจัดที่ดินพร้อมแผนที่แปลงที่ดินแนบท้ายประกาศนี้ ให้ทราบโดยทั่วกัน หากผู้ใดจะคัดค้านหรืออุทธรณ์ ผลการคัดเลือกและจัดที่ดิน ให้ยื่นคำคัดค้านหรืออุทธรณ์ ณ สำนักงานการปฏิรูปที่ดินจังหวัดอำนาจเจริญ ศูนย์ราชการแห่งที่ ๒ ตำบลไผ่คำ อำเภอเมืองอำนาจเจริญ จังหวัดอำนาจเจริญ ภายใน ๓๐ วัน นับตั้งแต่วันปิดประกาศนี้เป็นต้นไป

ประกาศ ณ วันที่ ๒๒ เดือน พฤษภาคม พ.ศ. ๒๕๖๙

(นายวินัย จระนิล)

ปฏิรูปที่ดินจังหวัดอำนาจเจริญ ปฏิบัติราชการแทน  
เลขาธิการสำนักงานการปฏิรูปที่ดินเพื่อเกษตรกรรม

สารบัญทะเบียนที่ดินในเขตปฏิรูปที่ดิน

ตำแหน่งที่ดิน

ระวาง/กลุ่มที่ 5940IV6462

แปลงเลขที่ 2

เลขที่ \_\_\_\_\_

เล่ม \_\_\_\_\_ หน้า \_\_\_\_\_

อำเภอ \_\_\_\_\_

จังหวัด \_\_\_\_\_

แผนที่แปลงที่ดินเพื่อเกษตรกรรม

ฉบับนี้ออกให้แก่ \_\_\_\_\_ อายุ \_\_\_\_\_ ปี

อยู่บ้านเลขที่ \_\_\_\_\_ หมู่ที่ \_\_\_\_\_ ตรอก/ซอย \_\_\_\_\_ ถนน \_\_\_\_\_

ตำบล \_\_\_\_\_ อำเภอ \_\_\_\_\_ จังหวัด \_\_\_\_\_

เพื่ออนุญาตให้เข้าทำประโยชน์ในที่ดิน \_\_\_\_\_ ในเขตปฏิรูปที่ดิน

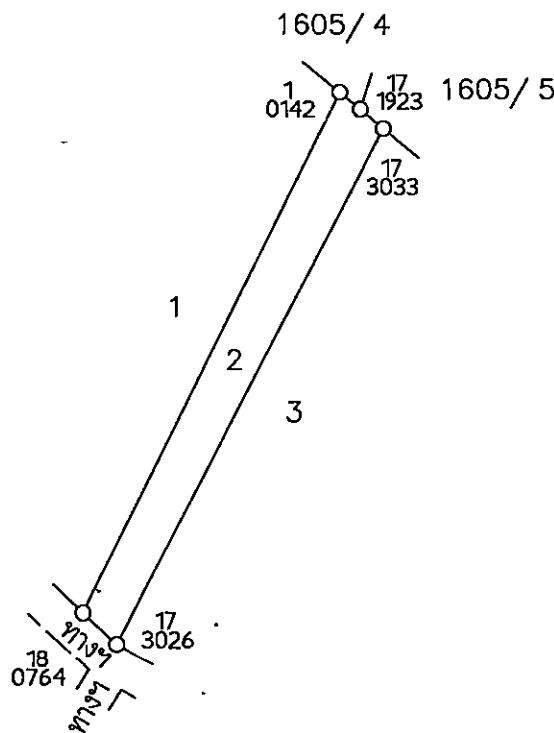

แปลงเลขที่ 2 ระวาง 5940IV6462 ตามหนังสือสำคัญ \_\_\_\_\_ เลขที่ \_\_\_\_\_

ในจำนวนเนื้อที่ประมาณ \_\_\_\_\_ ไร่ \_\_\_\_\_ งาน \_\_\_\_\_ ตารางวา

มาตราส่วนในระวาง ส.ป.ก.: ๑ : ๔,๐๐๐

มาตราส่วน ๑ : ๒,๐๐๐

รูปแผนที่



ชื่อผู้ทำการสำรวจรังวัด \_\_\_\_\_

นายวิทยา ทองบ่อ

ผู้จำลอง \_\_\_\_\_

ตำแหน่ง \_\_\_\_\_

นายช่างสำรวจ

ผู้ตรวจ \_\_\_\_\_

Handwritten signatures and stamps. One signature is clearly visible, followed by a stamp that reads 'นายภาณุมาศ สมบัติ' and 'นายช่างสำรวจชำนาญงาน'.



ประกาศ สำนักงานการปฏิรูปที่ดินจังหวัดอำนาจเจริญ

เรื่อง ผลการคัดเลือกและจัดที่ดิน ให้เกษตรกรเข้าทำประโยชน์ในที่ดินในเขตปฏิรูปที่ดินจังหวัดอำนาจเจริญ

ด้วย สำนักงานการปฏิรูปที่ดินจังหวัดอำนาจเจริญ (ส.ป.ก.อำนาจเจริญ) ได้รับคำขอสละสิทธิที่ดินเพื่อการจัดที่ดินแทนที่ จาก นางสาว ธัญรดา บุญคำ เกษตรกรผู้ได้รับอนุญาตเข้าทำประโยชน์ในเขตปฏิรูปที่ดินแปลงเลขที่ ๙ ราวาง/กลุ่มที่ ๕๙๔๑||๗๒๗๖ เนื้อที่ ๕-๐-๔๐ ไร่ ที่ดินตั้งอยู่ หมู่ที่ ๕ ตำบลโพหนอง อำเภอสว่างคันคม จังหวัดอำนาจเจริญ โดย นาง ปิยะวรรณ นวศีลโสภณ มีความสัมพันธ์ในฐานะ เครือญาติของเกษตรกรผู้สละสิทธิ ยื่นคำขอรับการคัดเลือกและจัดที่ดินในเขตปฏิรูปที่ดิน แปลงเลขที่ ๙ ราวาง/กลุ่มที่ ๕๙๔๑||๗๒๗๖ เนื้อที่ ๕-๐-๔๐ ไร่ โดย ส.ป.ก.อำนาจเจริญได้ตรวจสอบแล้ว ปรากฏว่าผู้ยื่นคำขอรับการคัดเลือกและจัดที่ดินรายดังกล่าว เป็นผู้มีความประพฤติดีและไม่มีลักษณะต้องห้าม ซึ่งอยู่ในหลักเกณฑ์ที่จะได้รับการพิจารณาคัดเลือกและจัดที่ดินจากการปฏิรูปที่ดินเพื่อเกษตรกรรมประกอบกับผู้ปกครองท้องที่ตามที่ตั้งที่ดินให้การรับรองการเป็นเกษตรกร ผู้ถือครองและทำประโยชน์ในที่ดิน

ดังนั้น อาศัยอำนาจตามข้อ ๑๐ ข้อ ๑๑ ข้อ ๑๓ ข้อ ๑๖ ข้อ ๓๓ และข้อ ๓๕ ของระเบียบคณะกรรมการปฏิรูปที่ดินเพื่อเกษตรกรรม ว่าด้วยหลักเกณฑ์ วิธีการ และเงื่อนไขในการคัดเลือกและจัดที่ดินให้แก่เกษตรกร การโอนหรือตกทอดทางมรดกสิทธิการเช่าหรือเช่าซื้อ และการจัดการทรัพย์สินและหนี้สินของเกษตรกรผู้ได้รับที่ดิน พ.ศ. ๒๕๖๔ แก้ไขเพิ่มเติม (ฉบับที่ ๒) พ.ศ. ๒๕๖๖ ประกอบคำสั่งสำนักงานการปฏิรูปที่ดินเพื่อเกษตรกรรม ที่ ๔๐๓/๒๕๖๔ สั่ง ณ วันที่ ๑๖ กรกฎาคม ๒๕๖๔ ปฏิรูปที่ดินจังหวัดอำนาจเจริญ ผู้ซึ่งเลขธิการสำนักงานการปฏิรูปที่ดินเพื่อเกษตรกรรม มอบหมาย ให้มีหน้าที่และอำนาจในการคัดเลือกและจัดที่ดินแก่เกษตรกร ได้มีคำสั่งอนุญาตให้ นาง ปิยะวรรณ นวศีลโสภณ ได้รับการจัดให้เข้าทำประโยชน์ในเขตปฏิรูปที่ดิน แปลงเลขที่ ๙ ราวาง/กลุ่มที่ ๕๙๔๑||๗๒๗๖ เนื้อที่ ๕-๐-๔๐ ไร่

ดังนั้น ส.ป.ก.อำนาจเจริญ จึงประกาศผลการคัดเลือกและจัดที่ดินพร้อมแผนที่แปลงที่ดินแนบท้ายประกาศนี้ ให้ทราบโดยทั่วกัน หากผู้ใดจะคัดค้านหรืออุทธรณ์ ผลการคัดเลือกและจัดที่ดิน ให้ยื่นคำคัดค้านหรืออุทธรณ์ ณ สำนักงานการปฏิรูปที่ดินจังหวัดอำนาจเจริญ ศูนย์ราชการแห่งที่ ๒ ตำบลไผ่คำ อำเภอเมืองอำนาจเจริญ จังหวัดอำนาจเจริญ ภายใน ๓๐ วัน นับตั้งแต่วันปิดประกาศนี้เป็นต้นไป

ประกาศ ณ วันที่ ๒๒ เดือน พฤษภาคม พ.ศ. ๒๕๖๙

(นายวินัย จระนิล)

ปฏิรูปที่ดินจังหวัดอำนาจเจริญ ปฏิบัติราชการแทน  
เลขธิการสำนักงานการปฏิรูปที่ดินเพื่อเกษตรกรรม

# แผนที่แปลงที่ดิน

ระวาง 5941III7276 แปลงเลขที่ 9 หมู่ที่ ตำบล โพนทอง

อำเภอ เสนางคนิคม จังหวัด อำนาจเจริญ

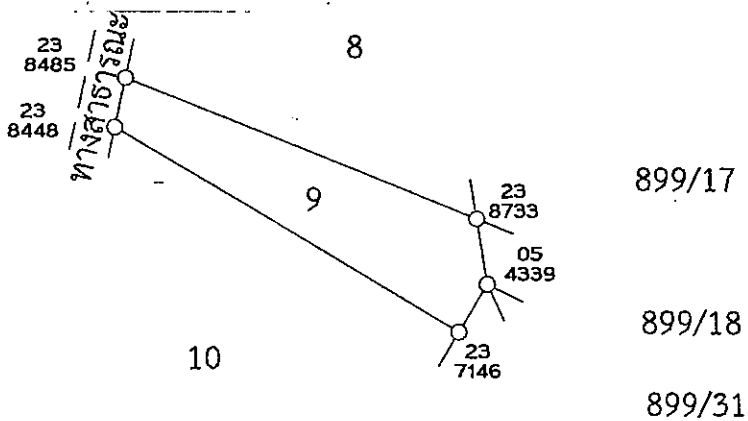
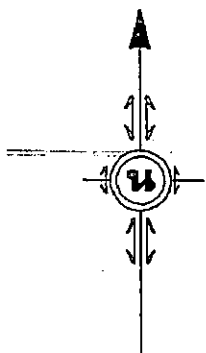
เนื้อที่ประมาณ ๕ ไร่ ๐ งาน ๔๐ ตารางวา

ผู้สำรวจรังวัด ประพันธ์ศักดิ์ นามเสติ ตำแหน่ง นายช่างสำรวจปฏิบัติงาน รังวัดวันที่ / /

มาตราส่วนในระวาง ส.ป.ก. ๑ : ๔,๐๐๐

มาตราส่วน ๑ : ๔,๐๐๐

## รูปแผนที่



ลงชื่อผู้สำรวจรังวัด ประพันธ์ศักดิ์ นามเสติ

ลงชื่อผู้จำลอง ประพันธ์ศักดิ์ นามเสติ

ลงชื่อผู้ตรวจ ประพันธ์ศักดิ์ นามเสติ

วัน / เดือน / ปี



ประกาศ สำนักงานการปฏิรูปที่ดินจังหวัดอำนาจเจริญ

เรื่อง ผลการคัดเลือกและจัดที่ดิน ให้เกษตรกรเข้าทำประโยชน์ในที่ดินในเขตปฏิรูปที่ดินจังหวัดอำนาจเจริญ

ด้วย สำนักงานการปฏิรูปที่ดินจังหวัดอำนาจเจริญ (ส.ป.ก.อำนาจเจริญ) ได้รับคำขอสละสิทธิที่ดินเพื่อการจัดที่ดินแทนที่ จาก นาง โสม ปรีอทอง เกษตรกรผู้ได้รับอนุญาตเข้าทำประโยชน์ในเขตปฏิรูปที่ดินแปลงเลขที่ ๒ ระวัง/กลุ่มที่ ๒๑๔๔ เนื้อที่ ๑๓-๑-๐๙ ไร่ ที่ดินตั้งอยู่ หมู่ที่ ๔ ตำบลโนนงาม อำเภอปทุมราชวงศา จังหวัดอำนาจเจริญ โดย นาง จอมศรี มาพงษ์ มีความสัมพันธ์ในฐานะ บุตร ยื่นคำขอรับการคัดเลือกและจัดที่ดินในเขตปฏิรูปที่ดิน แปลงเลขที่ ๒ ระวัง/กลุ่มที่ ๒๑๔๔ เนื้อที่ ๑๓-๑-๐๙ ไร่ โดย ส.ป.ก.อำนาจเจริญได้ตรวจสอบแล้ว ปรากฏว่าผู้ยื่นคำขอรับการคัดเลือกและจัดที่ดินรายดังกล่าว เป็นผู้มีความประพฤติดีและไม่มีลักษณะต้องห้าม ซึ่งอยู่ในหลักเกณฑ์ที่จะได้รับการพิจารณาคัดเลือกและจัดที่ดินจากการปฏิรูปที่ดินเพื่อเกษตรกรรม ประกอบกับผู้ปกครองท้องที่ตามที่ตั้งที่ดินให้การรับรองการเป็นเกษตรกร ผู้ถือครองและทำประโยชน์ในที่ดิน

ดังนั้น อาศัยอำนาจตามข้อ ๑๐ ข้อ ๑๑ ข้อ ๑๓ ข้อ ๑๖ ข้อ ๓๓ และข้อ ๓๕ ของระเบียบคณะกรรมการปฏิรูปที่ดินเพื่อเกษตรกรรม ว่าด้วยหลักเกณฑ์ วิธีการ และเงื่อนไขในการคัดเลือกและจัดที่ดินให้แก่เกษตรกร การโอนหรือตกทอดทางมรดกสิทธิการเช่าหรือเช่าซื้อ และการจัดการทรัพย์สินและหนี้สินของเกษตรกรผู้ได้รับที่ดิน พ.ศ. ๒๕๖๔ แก้ไขเพิ่มเติม (ฉบับที่ ๒) พ.ศ. ๒๕๖๖ ประกอบคำสั่งสำนักงานการปฏิรูปที่ดินเพื่อเกษตรกรรม ที่ ๔๐๓/๒๕๖๔ สั่ง ณ วันที่ ๑๖ กรกฎาคม ๒๕๖๔ ปฏิรูปที่ดินจังหวัดอำนาจเจริญ ผู้ซึ่งเลขาธิการสำนักงานการปฏิรูปที่ดินเพื่อเกษตรกรรม มอบหมาย ให้มีหน้าที่และอำนาจในการคัดเลือกและจัดที่ดินแก่เกษตรกร ได้มีคำสั่งอนุญาตให้ นาง จอมศรี มาพงษ์ ได้รับการจัดให้เข้าทำประโยชน์ในเขตปฏิรูปที่ดิน แปลงเลขที่ ๒ ระวัง/กลุ่มที่ ๒๑๔๔ เนื้อที่ ๑๓-๑-๐๙ ไร่

ดังนั้น ส.ป.ก.อำนาจเจริญ จึงประกาศผลการคัดเลือกและจัดที่ดินพร้อมแผนที่แปลงที่ดินแนบท้ายประกาศนี้ ให้ทราบโดยทั่วกัน หากผู้ใดจะคัดค้านหรืออุทธรณ์ ผลการคัดเลือกและจัดที่ดิน ให้ยื่นคำคัดค้านหรืออุทธรณ์ ณ สำนักงานการปฏิรูปที่ดินจังหวัดอำนาจเจริญ ศูนย์ราชการแห่งที่ ๒ ตำบลไค้คำ อำเภอเมืองอำนาจเจริญ จังหวัดอำนาจเจริญ ภายใน ๓๐ วัน นับตั้งแต่วันปิดประกาศนี้เป็นต้นไป

ประกาศ ณ วันที่ ๒๒ เดือน พฤษภาคม พ.ศ. ๒๕๖๙

(นายวินัย จระนะนิล)

ปฏิรูปที่ดินจังหวัดอำนาจเจริญ ปฏิบัติราชการแทน  
เลขาธิการสำนักงานการปฏิรูปที่ดินเพื่อเกษตรกรรม

ตำแหน่งที่ดิน

ระวาง/กลุ่มที่ 2144

แปลงเลขที่ 2



ส.ป.ก./ส.ร. ๕ ก.

สารบัญทะเบียนที่ดิน ในเขตปฏิรูปที่ดิน

เลขที่.....

เล่ม.....หน้า.....

อำเภอ.....

จังหวัด.....

แผนที่แปลงที่ดินเพื่อประกอบเกษตรกรรม

ฉบับนี้ออกให้แก่.....อายุ.....ปี

อยู่บ้านเลขที่.....หมู่ที่.....ต.รอก/ชอย.....ถนน.....

ตำบล.....อำเภอ.....จังหวัด.....

เพื่ออนุญาตให้เข้าทำประโยชน์ในที่ดิน.....ในเขตปฏิรูปที่ดิน

แปลงเลขที่ 2.....กลุ่มที่ 2144.....ตามหนังสือสำคัญ.....เลขที่.....

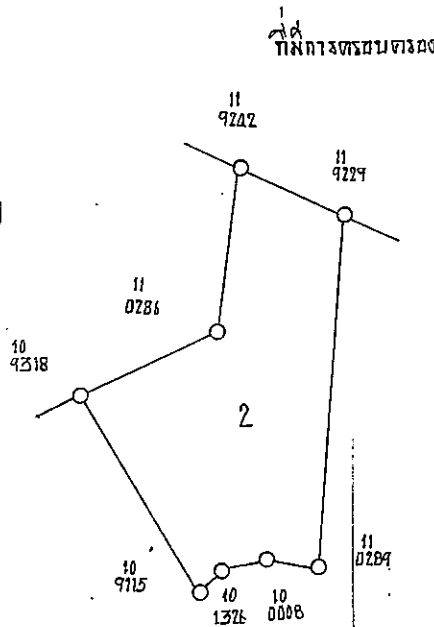
ในจำนวนเนื้อที่ประมาณ ๑๓ ไร่.....งาน.....๐๓๓ ไร่

มาตราส่วนในระวาง ส.ป.ก. ๑ : ๕,๐๐๐

มาตราส่วน ๑ : ๕,๐๐๐



รูปแผนที่



ชื่อผู้ทำการสำรวจรังวัด.....

นายวิชาชัย ใจดี

ผู้จำลอง.....

ตำแหน่ง.....

นายช่างสำรวจ.....

ผู้ตรวจ.....



ประกาศ สำนักงานการปฏิรูปที่ดินจังหวัดอำนาจเจริญ

เรื่อง ผลการคัดเลือกและจัดที่ดิน ให้เกษตรกรเข้าทำประโยชน์ในที่ดินในเขตปฏิรูปที่ดินจังหวัดอำนาจเจริญ

ด้วย สำนักงานการปฏิรูปที่ดินจังหวัดอำนาจเจริญ (ส.ป.ก.อำนาจเจริญ) ได้รับคำขอสละสิทธิที่ดินเพื่อการจัดที่ดินแทนที่ จาก นาย เทเวศร์ ต้นโพธิ์ เกษตรกรผู้ได้รับอนุญาตเข้าทำประโยชน์ในเขตปฏิรูปที่ดินแปลงเลขที่ ๑๒ ไร่/กลุ่มที่ ๕๙๔๑๑๘๘๗๒ เนื้อที่ ๖-๒-๙๗ ไร่ ที่ดินตั้งอยู่ หมู่ที่ ๑๓ ตำบลปากอ อำเภอนามน จังหวัดอำนาจเจริญ โดย นางสาว เมธาวิ ต้นโพธิ์ มีความสัมพันธ์ในฐานะ บุตร ยื่นคำขอรับการคัดเลือกและจัดที่ดินในเขตปฏิรูปที่ดิน แปลงเลขที่ ๑๒ ไร่/กลุ่มที่ ๕๙๔๑๑๘๘๗๒ เนื้อที่ ๖-๒-๙๗ ไร่ โดย ส.ป.ก.อำนาจเจริญได้ตรวจสอบแล้ว ปรากฏว่าผู้ยื่นคำขอรับการคัดเลือกและจัดที่ดินรายดังกล่าว เป็นผู้มีความประพฤติดีและมีลักษณะต้องห้าม ซึ่งอยู่ในหลักเกณฑ์ที่จะได้รับการพิจารณาคัดเลือกและจัดที่ดินจากการปฏิรูปที่ดินเพื่อเกษตรกรรมประกอบกับผู้ปกครองท้องที่ตามที่ตั้งที่ดินให้การรับรองการเป็นเกษตรกร ผู้ถือครองและทำประโยชน์ในที่ดิน

ดังนั้น อาศัยอำนาจตามข้อ ๑๐ ข้อ ๑๑ ข้อ ๑๓ ข้อ ๑๖ ข้อ ๓๓ และข้อ ๓๕ ของระเบียบคณะกรรมการปฏิรูปที่ดินเพื่อเกษตรกรรม ว่าด้วยหลักเกณฑ์ วิธีการ และเงื่อนไขในการคัดเลือกและจัดที่ดินให้แก่เกษตรกร การโอนหรือตกทอดทางมรดกสิทธิการเช่าหรือเช่าซื้อ และการจัดการทรัพย์สินและหนี้สินของเกษตรกรผู้ได้รับที่ดิน พ.ศ. ๒๕๖๔ แก้ไขเพิ่มเติม (ฉบับที่ ๒) พ.ศ. ๒๕๖๖ ประกอบคำสั่งสำนักงานการปฏิรูปที่ดินเพื่อเกษตรกรรมที่ ๔๐๗/๒๕๖๔ สั่ง ณ วันที่ ๑๖ กรกฎาคม ๒๕๖๔ ปฏิรูปที่ดินจังหวัดอำนาจเจริญ ผู้ซึ่งเลขธิการสำนักงานการปฏิรูปที่ดินเพื่อเกษตรกรรม มอบหมาย ให้มีหน้าที่และอำนาจในการคัดเลือกและจัดที่ดินแก่เกษตรกร ได้มีคำสั่งอนุญาตให้ นางสาว เมธาวิ ต้นโพธิ์ ได้รับการจัดให้เข้าทำประโยชน์ในเขตปฏิรูปที่ดิน แปลงเลขที่ ๑๒ ไร่/กลุ่มที่ ๕๙๔๑๑๘๘๗๒ เนื้อที่ ๖-๒-๙๗ ไร่

ดังนั้น ส.ป.ก.อำนาจเจริญ จึงประกาศผลการคัดเลือกและจัดที่ดินพร้อมแผนที่แปลงที่ดินแนบท้ายประกาศนี้ ให้ทราบโดยทั่วกัน หากผู้ใดจะคัดค้านหรืออุทธรณ์ ผลการคัดเลือกและจัดที่ดิน ให้ยื่นคำคัดค้านหรืออุทธรณ์ ณ สำนักงานการปฏิรูปที่ดินจังหวัดอำนาจเจริญ ศูนย์ราชการแห่งที่ ๒ ตำบลไค้คำ อำเภอมืองอำนาจเจริญ จังหวัดอำนาจเจริญ ภายใน ๓๐ วัน นับตั้งแต่วันปิดประกาศนี้เป็นต้นไป

ประกาศ ณ วันที่ ๒๒ เดือน พฤษภาคม พ.ศ. ๒๕๖๙

(นายวินัย จระนิล)

ปฏิรูปที่ดินจังหวัดอำนาจเจริญ ปฏิบัติราชการแทน  
เลขธิการสำนักงานการปฏิรูปที่ดินเพื่อเกษตรกรรม

# แผนที่แปลงที่ดิน

ระวาง 594118872 แปลงเลขที่ 12 หมู่ที่ 3 ตำบล ปากอ

อำเภอ ชานุมาน จังหวัด อำนาจเจริญ

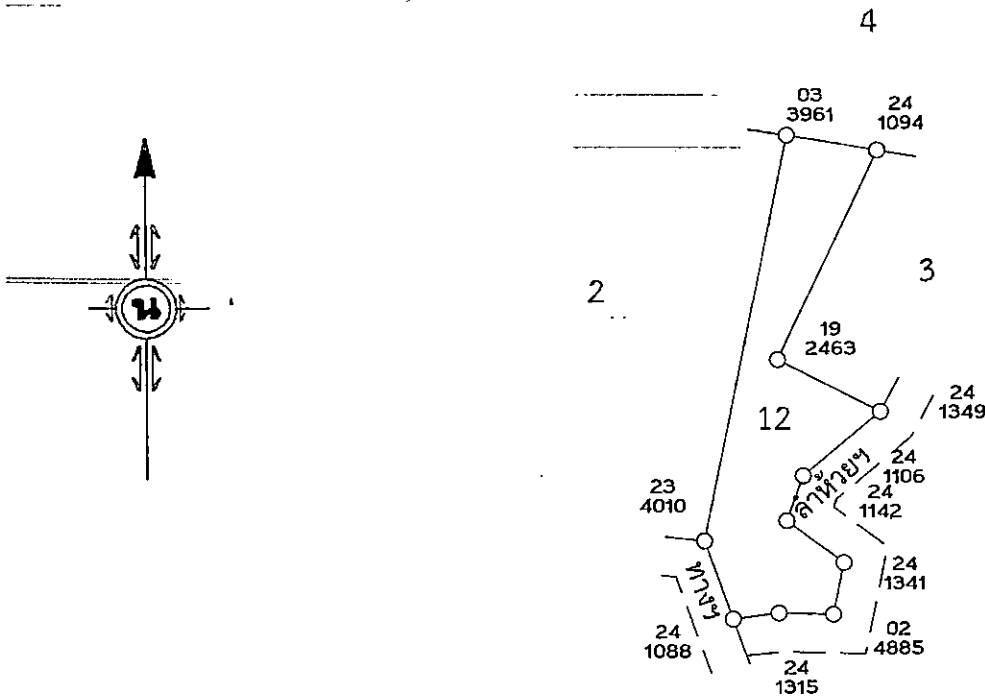
เนื้อที่ประมาณ ๖ ไร่ ๒ งาน ๘๗ ตารางวา

ผู้สำรวจรังวัด กิตติพงษ์ วงษ์ราษฎร์ ตำแหน่ง นายช่างสำรวจปฏิบัติงาน รังวัดวันที่ / /

มาตราส่วนในระวาง ส.ป.ก. ๑ : ๔,๐๐๐

มาตราส่วน ๑ : ๔,๐๐๐

## รูปแผนที่



ลงชื่อผู้สำรวจรังวัด

นายกิตติพงษ์ วงษ์ราษฎร์  
นายช่างสำรวจปฏิบัติงาน

ลงชื่อผู้จำลอง

นายกิตติพงษ์ วงษ์ราษฎร์  
นายช่างสำรวจปฏิบัติงาน

ลงชื่อผู้ตรวจ

นายสมเกียรติ พรหมโชติ

วัน / เดือน / ปี

13 ม.ค. 2566



ประกาศ สำนักงานการปฏิรูปที่ดินจังหวัดอำนาจเจริญ

เรื่อง ผลการคัดเลือกและจัดที่ดิน ให้เกษตรกรเข้าทำประโยชน์ในที่ดินในเขตปฏิรูปที่ดินจังหวัดอำนาจเจริญ

ด้วย สำนักงานการปฏิรูปที่ดินจังหวัดอำนาจเจริญ (ส.ป.ก.อำนาจเจริญ) ได้รับคำขอสละสิทธิที่ดิน เพื่อการจัดที่ดินแทนที่ จาก นาง ละม่อม กุลเกลี้ยง เกษตรกรผู้ได้รับอนุญาตเข้าทำประโยชน์ในเขตปฏิรูปที่ดิน แปลงเลขที่ ๒ ไร่/วง/กลุ่มที่ ๒๗๑๐ เนื้อที่ ๒-๓-๗๒ ไร่ ที่ดินตั้งอยู่ หมู่ที่ ๔ ตำบลนายม อำเภอเมืองอำนาจเจริญ จังหวัดอำนาจเจริญ โดย นาง วรณนิภา ชัยมาตร มีความสัมพันธ์ในฐานะ เครือญาติของเกษตรกรผู้สละสิทธิ ยื่นคำขอรับการคัดเลือกและจัดที่ดินในเขตปฏิรูปที่ดิน แปลงเลขที่ ๒ ไร่/วง/กลุ่มที่ ๒๗๑๐ เนื้อที่ ๒-๓-๗๒ ไร่ โดย ส.ป.ก.อำนาจเจริญได้ตรวจสอบแล้ว ปรากฏว่าผู้ยื่นคำขอรับการคัดเลือกและจัดที่ดินรายดังกล่าว เป็นผู้มีความประพฤติดีและไม่มีลักษณะต้องห้าม ซึ่งอยู่ในหลักเกณฑ์ที่จะได้รับการพิจารณาคัดเลือกและจัดที่ดินจากการปฏิรูปที่ดินเพื่อเกษตรกรรม ประกอบกับผู้ปกครองท้องที่ตามที่ตั้งที่ดินให้การรับรองการเป็นเกษตรกร ผู้ถือครองและทำประโยชน์ในที่ดิน

ดังนั้น อาศัยอำนาจตามข้อ ๑๐ ข้อ ๑๑ ข้อ ๑๓ ข้อ ๑๖ ข้อ ๓๓ และข้อ ๓๕ ของระเบียบคณะกรรมการปฏิรูปที่ดินเพื่อเกษตรกรรม ว่าด้วยหลักเกณฑ์ วิธีการ และเงื่อนไขในการคัดเลือกและจัดที่ดินให้แก่เกษตรกร การโอนหรือตกทอดทางมรดกสิทธิการเช่าหรือเช่าซื้อ และการจัดการทรัพย์สินและหนี้สินของเกษตรกรผู้ได้รับที่ดิน พ.ศ. ๒๕๖๔ แก้ไขเพิ่มเติม (ฉบับที่ ๒) พ.ศ. ๒๕๖๖ ประกอบคำสั่งสำนักงานการปฏิรูปที่ดินเพื่อเกษตรกรรม ที่ ๔๐๓/๒๕๖๔ สั่ง ณ วันที่ ๑๖ กรกฎาคม ๒๕๖๔ ปฏิรูปที่ดินจังหวัดอำนาจเจริญ ผู้ซึ่งเลขธิการสำนักงานการปฏิรูปที่ดินเพื่อเกษตรกรรม มอบหมาย ให้มีหน้าที่และอำนาจในการคัดเลือกและจัดที่ดินแก่เกษตรกร ได้มีคำสั่ง อนุญาตให้ นาง วรณนิภา ชัยมาตร ได้รับการจัดให้เข้าทำประโยชน์ในเขตปฏิรูปที่ดิน แปลงเลขที่ ๒ ไร่/วง/กลุ่มที่ ๒๗๑๐ เนื้อที่ ๒-๓-๗๒ ไร่

ดังนั้น ส.ป.ก.อำนาจเจริญ จึงประกาศผลการคัดเลือกและจัดที่ดินพร้อมแผนที่แปลงที่ดิน แนบท้ายประกาศนี้ ให้ทราบโดยทั่วกัน หากผู้ใดจะคัดค้านหรืออุทธรณ์ ผลการคัดเลือกและจัดที่ดิน ให้ยื่นคำคัดค้านหรืออุทธรณ์ ณ สำนักงานการปฏิรูปที่ดินจังหวัดอำนาจเจริญ ศูนย์ราชการแห่งที่ ๒ ตำบลไค้คำ อำเภอเมืองอำนาจเจริญ จังหวัดอำนาจเจริญ ภายใน ๓๐ วัน นับตั้งแต่วันปิดประกาศนี้เป็นต้นไป

ประกาศ ณ วันที่ ๒๒ เดือน พฤษภาคม พ.ศ. ๒๕๖๙

(นายวินัย จระนิล)

ปฏิรูปที่ดินจังหวัดอำนาจเจริญ ปฏิบัติราชการแทน

เลขธิการสำนักงานการปฏิรูปที่ดินเพื่อเกษตรกรรม

ตำแหน่งที่ดิน

ระวาง/กลุ่มที่ 2710

แปลงเลขที่ 2



ส.ป.ก./ส.ร. ๕ ก.

สารบัญญัติที่ดินในเขตปฏิรูปที่ดิน

เลขที่

เล่ม หน้า

อำเภอ

จังหวัด

แผนที่แปลงที่ดินเพื่อประกอบเกษตรกรรม

ฉบับนี้ออกให้แก่ อายุ ปี

อยู่บ้านเลขที่ หมู่ที่ ตรอก/ซอย ถนน

ตำบล อำเภอ จังหวัด

เพื่ออนุญาตให้เข้าทำประโยชน์ในที่ดิน ในเขตปฏิรูปที่ดิน

แปลงเลขที่ 2 กลุ่มที่ 2710 ตามหนังสือสำคัญ เลขที่

ในจำนวนเนื้อที่ประมาณ ๓ ไร่ ๓ งาน ๗๖ ตารางวา

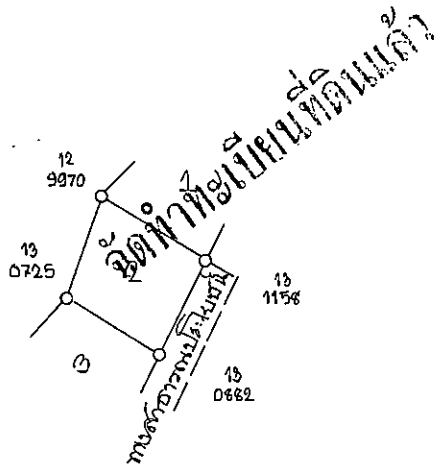
มาตราส่วนในระวาง ส.ป.ก. ๑ : ๕๐๐๐

มาตราส่วน ๑ : ๕๐๐๐



รูปแผนที่

กรมการปกครอง



ชื่อผู้ทำการสำรวจรังวัด นายวิชาชัย อภัยกิจ ผู้จำลอง

ตำแหน่ง นายทรงสว่าง อ. ผู้ตรวจ

Handwritten signature



ประกาศ สำนักงานการปฏิรูปที่ดินจังหวัดอำนาจเจริญ

เรื่อง ผลการคัดเลือกและจัดที่ดิน ให้เกษตรกรเข้าทำประโยชน์ในที่ดินในเขตปฏิรูปที่ดินจังหวัดอำนาจเจริญ

ด้วย สำนักงานการปฏิรูปที่ดินจังหวัดอำนาจเจริญ (ส.ป.ก.อำนาจเจริญ) ได้รับคำขอสละสิทธิที่ดิน เพื่อการจัดที่ดินแทนที่ จาก นาง เหลื่อม วามะลุน เกษตรกรผู้ได้รับอนุญาตเข้าทำประโยชน์ในเขตปฏิรูปที่ดิน แปลงเลขที่ ๑ ไร่ว่าง/กลุ่มที่ ๕๕๔๐๑๑๔๐๓๖ เนื้อที่ ๐-๓-๗๓ ไร่ ที่ดินตั้งอยู่ หมู่ที่ ๗ ตำบลหัวตะพาน อำเภอหัวตะพาน จังหวัดอำนาจเจริญ โดย นาย บุญเพ็ง วามะลุน มีความสัมพันธ์ในฐานะ บุตร ยื่นคำขอรับการคัดเลือกและจัดที่ดินในเขตปฏิรูปที่ดิน แปลงเลขที่ ๑ ไร่ว่าง/กลุ่มที่ ๕๕๔๐๑๑๔๐๓๖ เนื้อที่ ๐-๓-๗๓ ไร่ โดย ส.ป.ก.อำนาจเจริญได้ตรวจสอบแล้ว ปรากฏว่าผู้ยื่นคำขอรับการคัดเลือกและจัดที่ดินรายดังกล่าว เป็นผู้มีความประพฤติดีและไม่มีลักษณะต้องห้าม ซึ่งอยู่ในหลักเกณฑ์ที่จะได้รับการพิจารณาคัดเลือกและจัดที่ดินจากการปฏิรูปที่ดินเพื่อเกษตรกรรมประกอบกับผู้ปกครองท้องที่ตามที่ตั้งที่ดินให้การรับรองการเป็นเกษตรกร ผู้ถือครองและทำประโยชน์ในที่ดิน

ดังนั้น อาศัยอำนาจตามข้อ ๑๐ ข้อ ๑๑ ข้อ ๑๓ ข้อ ๑๖ ข้อ ๓๓ และข้อ ๓๕ ของระเบียบคณะกรรมการปฏิรูปที่ดินเพื่อเกษตรกรรม ว่าด้วยหลักเกณฑ์ วิธีการ และเงื่อนไขในการคัดเลือกและจัดที่ดินให้แก่เกษตรกร การโอนหรือตกทอดทางมรดกสิทธิการเช่าหรือเช่าซื้อ และการจัดการทรัพย์สินและหนี้สินของเกษตรกรผู้ได้รับที่ดิน พ.ศ. ๒๕๖๔ แก้ไขเพิ่มเติม (ฉบับที่ ๒) พ.ศ. ๒๕๖๖ ประกอบคำสั่งสำนักงานการปฏิรูปที่ดินเพื่อเกษตรกรรม ที่ ๔๐๓/๒๕๖๔ สั่ง ณ วันที่ ๑๖ กรกฎาคม ๒๕๖๔ ปฏิรูปที่ดินจังหวัดอำนาจเจริญ ผู้ซึ่งเลขานุการสำนักงานการปฏิรูปที่ดินเพื่อเกษตรกรรม มอบหมาย ให้มีหน้าที่และอำนาจในการคัดเลือกและจัดที่ดินแก่เกษตรกร ได้มีคำสั่ง อนุญาตให้ นาย บุญเพ็ง วามะลุน ได้รับการจัดให้เข้าทำประโยชน์ในเขตปฏิรูปที่ดิน แปลงเลขที่ ๑ ไร่ว่าง/กลุ่มที่ ๕๕๔๐๑๑๔๐๓๖ เนื้อที่ ๐-๓-๗๓ ไร่

ดังนั้น ส.ป.ก.อำนาจเจริญ จึงประกาศผลการคัดเลือกและจัดที่ดินพร้อมแผนที่แปลงที่ดิน แนบท้ายประกาศนี้ ให้ทราบโดยทั่วกัน หากผู้ใดจะคัดค้านหรืออุทธรณ์ ผลการคัดเลือกและจัดที่ดิน ให้ยื่นคำคัดค้านหรืออุทธรณ์ ณ สำนักงานการปฏิรูปที่ดินจังหวัดอำนาจเจริญ ศูนย์ราชการแห่งที่ ๒ ตำบลไคคำ อำเภอเมืองอำนาจเจริญ จังหวัดอำนาจเจริญ ภายใน ๓๐ วัน นับตั้งแต่วันปิดประกาศนี้เป็นต้นไป

ประกาศ ณ วันที่ ๒๒ เดือน พฤษภาคม พ.ศ. ๒๕๖๙

(นายวินัย จระระนิล)

ปฏิรูปที่ดินจังหวัดอำนาจเจริญ ปฏิบัติราชการแทน  
เลขานุการสำนักงานการปฏิรูปที่ดินเพื่อเกษตรกรรม



คำแดงที่ดิน

แปลงเลขที่ 1

ระวาง ส.ป.ก. ที่ 5840 II 4036

สารบัญทะเบียนที่ดินในเขตปฏิรูปที่ดิน

เลขที่ 1541

เล่ม 16 หน้า 41

อำเภอ หัวตะพาน

จังหวัด อำนาจเจริญ

หนังสืออนุญาตให้เข้าทำประโยชน์ในเขตปฏิรูปที่ดิน

นายเห็ดหอม วามะลุน

หนังสืออนุญาตฉบับนี้ออกให้แก่

อยู่บ้านเลขที่ 40 หมู่ที่ 07 ตำบล หัวตะพาน อำเภอ หัวตะพาน จังหวัด อำนาจเจริญ

ตำบล หัวตะพาน อำเภอ หัวตะพาน จังหวัด อำนาจเจริญ

เพื่ออนุญาตให้เข้าทำประโยชน์ในที่ดิน เกษตรกรรม ในเขตปฏิรูปที่ดิน

แปลงเลขที่ 1 ระวาง ส.ป.ก. ที่ 5840 II 4036

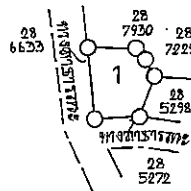
ในจำนวนเนื้อที่ประมาณ ไร่ ๓ งาน ๗๗ ตารางวา

มาตราส่วนในระวาง ส.ป.ก. ๑: ๕,๐๐๐

มาตราส่วน ๑: ๕,๐๐๐

รูปแผนที่

385/21




4236/1



ผู้ถือหนังสือฉบับนี้ เป็นผู้มิสทธิเข้าทำประโยชน์ในที่ดิน ตามกฎหมายว่าด้วยการปฏิรูปที่ดินเพื่อเกษตรกรรมและต้องปฏิบัติตาม ระเบียบ กฎ ข้อบังคับ และเงื่อนไข ที่คณะกรรมการปฏิรูปที่ดินเพื่อเกษตรกรรมกำหนด

ออกให้ ณ วันที่ เดือน พ.ศ. สองพันห้าร้อยสี่สิบสาม



ผู้เขียน ผู้ตรวจ

43- 013221

ผู้เขียนแผนที่ ผู้ตรวจแผนที่



ประกาศ สำนักงานการปฏิรูปที่ดินจังหวัดอำนาจเจริญ

เรื่อง ผลการคัดเลือกและจัดที่ดิน ให้เกษตรกรเข้าทำประโยชน์ในที่ดินในเขตปฏิรูปที่ดินจังหวัดอำนาจเจริญ

ด้วย สำนักงานการปฏิรูปที่ดินจังหวัดอำนาจเจริญ (ส.ป.ก.อำนาจเจริญ) ได้รับคำขอสละสิทธิที่ดิน เพื่อการจัดที่ดินแทนที่ จาก นาง ชมภู ทิพอด เกษตรกรผู้ได้รับอนุญาตเข้าทำประโยชน์ในเขตปฏิรูปที่ดิน แปลงเลขที่ ๒ ระวัง/กลุ่มที่ ๕๙๔๑๑๘๐๗๖ เนื้อที่ ๑๙-๐-๒๔ ไร่ ที่ดินตั้งอยู่ หมู่ที่ ๖ ตำบลหนองไฮ อำเภอเสนางนิคม จังหวัดอำนาจเจริญ โดย นางสาว ทัตติยา กงทอง มีความสัมพันธ์ในฐานะ เครือญาติของ เกษตรกรผู้สละสิทธิ ยื่นคำขอรับการคัดเลือกและจัดที่ดินในเขตปฏิรูปที่ดิน แปลงเลขที่ ๒ ระวัง/กลุ่มที่ ๕๙๔๑๑๘๐๗๖ เนื้อที่ ๑๙-๐-๒๔ ไร่ โดย ส.ป.ก.อำนาจเจริญได้ตรวจสอบแล้ว ปรากฏว่าผู้ยื่นคำขอรับการคัดเลือกและจัดที่ดินรายดังกล่าว เป็นผู้มีความประพฤติดีและไม่มีลักษณะต้องห้าม ซึ่งอยู่ในหลักเกณฑ์ที่จะได้รับการพิจารณาคัดเลือกและจัดที่ดินจากการปฏิรูปที่ดินเพื่อเกษตรกรรมประกอบกับผู้ปกครองท้องที่ตามที่ตั้งที่ดินให้การรับรองการเป็นเกษตรกร ผู้ถือครองและทำประโยชน์ในที่ดิน

ดังนั้น อาศัยอำนาจตามข้อ ๑๐ ข้อ ๑๑ ข้อ ๑๓ ข้อ ๑๖ ข้อ ๓๓ และข้อ ๓๕ ของระเบียบคณะกรรมการปฏิรูปที่ดินเพื่อเกษตรกรรม ว่าด้วยหลักเกณฑ์ วิธีการ และเงื่อนไขในการคัดเลือกและจัดที่ดินให้แก่เกษตรกร การโอนหรือตกทอดทางมรดกสิทธิการเช่าหรือเช่าซื้อ และการจัดการทรัพย์สินและหนี้สินของเกษตรกรผู้ได้รับที่ดิน พ.ศ. ๒๕๖๔ แก้ไขเพิ่มเติม (ฉบับที่ ๒) พ.ศ. ๒๕๖๖ ประกอบคำสั่งสำนักงานการปฏิรูปที่ดินเพื่อเกษตรกรรม ที่ ๔๐๗/๒๕๖๔ สั่ง ณ วันที่ ๑๖ กรกฎาคม ๒๕๖๔ ปฏิรูปที่ดินจังหวัดอำนาจเจริญ ผู้ซึ่งเลขที่การสำนักงานการปฏิรูปที่ดินเพื่อเกษตรกรรม มอบหมาย ให้มีหน้าที่และอำนาจในการคัดเลือกและจัดที่ดินแก่เกษตรกร ได้มีคำสั่งอนุญาตให้ นางสาว ทัตติยา กงทอง ได้รับการจัดให้เข้าทำประโยชน์ในเขตปฏิรูปที่ดิน แปลงเลขที่ ๒ ระวัง/กลุ่มที่ ๕๙๔๑๑๘๐๗๖ เนื้อที่ ๑๙-๐-๒๔ ไร่

ดังนั้น ส.ป.ก.อำนาจเจริญ จึงประกาศผลการคัดเลือกและจัดที่ดินพร้อมแผนที่แปลงที่ดิน แนบท้ายประกาศนี้ ให้ทราบโดยทั่วกัน หากผู้ใดจะคัดค้านหรืออุทธรณ์ ผลการคัดเลือกและจัดที่ดิน ให้ยื่นคำคัดค้านหรืออุทธรณ์ ณ สำนักงานการปฏิรูปที่ดินจังหวัดอำนาจเจริญ ศูนย์ราชการแห่งที่ ๒ ตำบลไผ่คำ อำเภอเมืองอำนาจเจริญ จังหวัดอำนาจเจริญ ภายใน ๓๐ วัน นับตั้งแต่วันปิดประกาศนี้เป็นต้นไป

ประกาศ ณ วันที่ ๒๒ เดือน พฤษภาคม พ.ศ. ๒๕๖๙

(นายวินัย จระนิล)

ปฏิรูปที่ดินจังหวัดอำนาจเจริญ ปฏิบัติราชการแทน  
เลขที่การสำนักงานการปฏิรูปที่ดินเพื่อเกษตรกรรม



ส.ป.ก./สร. ๕ ก.

ตำแหน่งที่ดิน

สารบัญทะเบียนที่ดินในเขตปฏิรูปที่ดิน

ระ ๙/กลุ่มที่ 5941 II 8076

เลขที่.....

แปลงเลขที่ ๒

เล่ม.....หน้า.....

แผนที่แปลงที่ดินเพื่อประกอบเกษตรกรรม

อำเภอ.....

จังหวัด.....

ฉบับนี้ออกให้แก่.....อายุ.....ปี

อยู่บ้านเลขที่.....หมู่ที่.....ตรอก/ซอย.....ถนน.....

ตำบล.....อำเภอ.....จังหวัด.....

เพื่ออนุญาตให้เข้าทำประโยชน์ในที่ดิน.....ในเขตปฏิรูปที่ดิน

แปลงเลขที่.....กลุ่มที่.....ตามหนังสือสำคัญ.....เลขที่.....

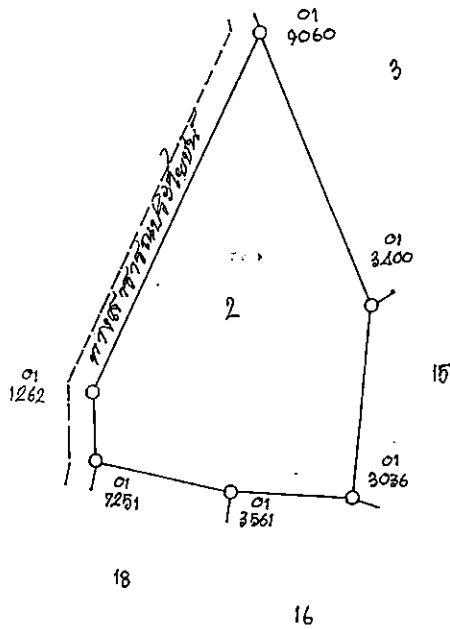
ในจำนวนเนื้อที่ประมาณ ๑๙ ไร่ ๒๕ ตารางวา

มาตราส่วนในระวาง ส.ป.ก. ๑ : ๕,๐๐๐

มาตราส่วน ๑ : ๕,๐๐๐



รูปแผนที่



ชื่อผู้ทำการสำรวจรังวัด..... (นายณรงค์ ปัญญาภรณ์ประสาธ) ผู้จ้างของ.....

ตำแหน่ง..... นายช่างสำรวจ 4 ผู้ตรวจ.....

3 1 ส.ก. 2541

(นายปัญญา สอนคง)
นายช่างรังวัด ๕ คน



ประกาศ สำนักงานการปฏิรูปที่ดินจังหวัดอำนาจเจริญ

เรื่อง ผลการคัดเลือกและจัดที่ดิน ให้เกษตรกรเข้าทำประโยชน์ในที่ดินในเขตปฏิรูปที่ดินจังหวัดอำนาจเจริญ

ด้วย สำนักงานการปฏิรูปที่ดินจังหวัดอำนาจเจริญ (ส.ป.ก.อำนาจเจริญ) ได้รับคำขอสละสิทธิที่ดินเพื่อการจัดที่ดินแทนที่ จาก นาง วิภาดา ออบัน เกษตรกรผู้ได้รับอนุญาตเข้าทำประโยชน์ในเขตปฏิรูปที่ดินแปลงเลขที่ ๑๑๑ ระวัง/กลุ่มที่ ๕๙๕๑๑๘๔๘๐ เนื้อที่ ๓-๑-๕๐ ไร่ ที่ดินตั้งอยู่ หมู่ที่ ๙ ตำบลคำเขื่อนแก้ว อำเภอชานุมาน จังหวัดอำนาจเจริญ โดย นางสาว วันที สีทาเลิศ มีความสัมพันธ์ในฐานะ เครือญาติของเกษตรกรผู้สละสิทธิ ยื่นคำขอรับการคัดเลือกและจัดที่ดินในเขตปฏิรูปที่ดิน แปลงเลขที่ ๑๑๑ ระวัง/กลุ่มที่ ๕๙๕๑๑๘๔๘๐ เนื้อที่ ๓-๑-๕๐ ไร่ โดย ส.ป.ก.อำนาจเจริญได้ตรวจสอบแล้ว ปรากฏว่าผู้ยื่นคำขอรับการคัดเลือกและจัดที่ดินรายดังกล่าว เป็นผู้มีความประพฤติดีและไม่มีลักษณะต้องห้าม ซึ่งอยู่ในหลักเกณฑ์ที่จะได้รับการพิจารณาคัดเลือกและจัดที่ดินจากการปฏิรูปที่ดินเพื่อเกษตรกรรมประกอบกับผู้ปกครองท้องที่ตามที่ตั้งที่ดินให้การรับรองการเป็นเกษตรกร ผู้ถือครองและทำประโยชน์ในที่ดิน

ดังนั้น อาศัยอำนาจตามข้อ ๑๐ ข้อ ๑๑ ข้อ ๑๓ ข้อ ๑๖ ข้อ ๓๓ และข้อ ๓๕ ของระเบียบคณะกรรมการปฏิรูปที่ดินเพื่อเกษตรกรรม ว่าด้วยหลักเกณฑ์ วิธีการ และเงื่อนไขในการคัดเลือกและจัดที่ดินให้แก่เกษตรกร การโอนหรือทอดทอดทางมรดกสิทธิการเช่าหรือเช่าซื้อ และการจัดการทรัพย์สินและหนี้สินของเกษตรกรผู้ได้รับที่ดิน พ.ศ. ๒๕๖๔ แก้ไขเพิ่มเติม (ฉบับที่ ๒) พ.ศ. ๒๕๖๖ ประกอบคำสั่งสำนักงานการปฏิรูปที่ดินเพื่อเกษตรกรรมที่ ๔๐๗/๒๕๖๔ สังกัด วันที่ ๑๖ กรกฎาคม ๒๕๖๔ ปฏิรูปที่ดินจังหวัดอำนาจเจริญ ผู้ซึ่งเลขธิการสำนักงานการปฏิรูปที่ดินเพื่อเกษตรกรรม มอบหมาย ให้มีหน้าที่และอำนาจในการคัดเลือกและจัดที่ดินแก่เกษตรกร ได้มีคำสั่งอนุญาตให้ นางสาว วันที สีทาเลิศ ได้รับการจัดให้เข้าทำประโยชน์ในเขตปฏิรูปที่ดิน แปลงเลขที่ ๑๑๑ ระวัง/กลุ่มที่ ๕๙๕๑๑๘๔๘๐ เนื้อที่ ๓-๑-๕๐ ไร่

ดังนั้น ส.ป.ก.อำนาจเจริญ จึงประกาศผลการคัดเลือกและจัดที่ดินพร้อมแผนที่แปลงที่ดินแนบท้ายประกาศนี้ ให้ทราบโดยทั่วกัน หากผู้ใดจะคัดค้านหรืออุทธรณ์ ผลการคัดเลือกและจัดที่ดิน ให้ยื่นคำคัดค้านหรืออุทธรณ์ ณ สำนักงานการปฏิรูปที่ดินจังหวัดอำนาจเจริญ ศูนย์ราชการแห่งที่ ๒ ตำบลไผ่คำ อำเภอเมืองอำนาจเจริญ จังหวัดอำนาจเจริญ ภายใน ๓๐ วัน นับตั้งแต่วันปิดประกาศนี้เป็นต้นไป

ประกาศ ณ วันที่ ๒๒ เดือน พฤษภาคม พ.ศ. ๒๕๖๙

(นายวินัย จระระนิล)

ปฏิรูปที่ดินจังหวัดอำนาจเจริญ ปฏิบัติราชการแทน  
เลขธิการสำนักงานการปฏิรูปที่ดินเพื่อเกษตรกรรม





ประกาศ สำนักงานการปฏิรูปที่ดินจังหวัดอำนาจเจริญ

เรื่อง ผลการคัดเลือกและจัดที่ดิน ให้เกษตรกรเข้าทำประโยชน์ในที่ดินในเขตปฏิรูปที่ดินจังหวัดอำนาจเจริญ

ด้วย สำนักงานการปฏิรูปที่ดินจังหวัดอำนาจเจริญ (ส.ป.ก.อำนาจเจริญ) ได้รับคำขอสละสิทธิที่ดินเพื่อการจัดที่ดินแทนที่ จาก นาง พา มาลาพันธ์ เกษตรกรผู้ได้รับอนุญาตเข้าทำประโยชน์ในเขตปฏิรูปที่ดินแปลงเลขที่ ๑๘๐ ระวัง/กลุ่มที่ ๕๘๔๐๑๔๔๕๒ เนื้อที่ ๑-๐-๒๔ ไร่ ที่ดินตั้งอยู่ หมู่ที่ ๔ ตำบลคำพระ อำเภอหัวตะพาน จังหวัดอำนาจเจริญ โดย นาย ชัยยนต์ มาลาพันธ์ มีความสัมพันธ์ในฐานะ บุตร ยื่นคำขอรับการคัดเลือกและจัดที่ดินในเขตปฏิรูปที่ดิน แปลงเลขที่ ๑๘๐ ระวัง/กลุ่มที่ ๕๘๔๐๑๔๔๕๒ เนื้อที่ ๑-๐-๒๔ ไร่ โดย ส.ป.ก.อำนาจเจริญได้ตรวจสอบแล้ว ปรากฏว่าผู้ยื่นคำขอรับการคัดเลือกและจัดที่ดินรายดังกล่าว เป็นผู้มีความประพฤติดีและไม่มีลักษณะต้องห้าม ซึ่งอยู่ในหลักเกณฑ์ที่จะได้รับการพิจารณาคัดเลือกและจัดที่ดินจากการปฏิรูปที่ดินเพื่อเกษตรกรรมประกอบกับผู้ปกครองท้องที่ตามที่ตั้งที่ดินให้การรับรองการเป็นเกษตรกร ผู้ถือครองและทำประโยชน์ในที่ดิน

ดังนั้น อาศัยอำนาจตามข้อ ๑๐ ข้อ ๑๑ ข้อ ๑๓ ข้อ ๑๖ ข้อ ๓๓ และข้อ ๓๕ ของระเบียบคณะกรรมการปฏิรูปที่ดินเพื่อเกษตรกรรม ว่าด้วยหลักเกณฑ์ วิธีการ และเงื่อนไขในการคัดเลือกและจัดที่ดินให้แก่เกษตรกร การโอนหรือตกทอดทางมรดกสิทธิการเช่าหรือเช่าซื้อ และการจัดการทรัพย์สินและหนี้สินของเกษตรกรผู้ได้รับที่ดิน พ.ศ. ๒๕๖๔ แก้ไขเพิ่มเติม (ฉบับที่ ๒) พ.ศ. ๒๕๖๖ ประกอบคำสั่งสำนักงานการปฏิรูปที่ดินเพื่อเกษตรกรรมที่ ๔๐๗/๒๕๖๔ สั่ง ณ วันที่ ๑๖ กรกฎาคม ๒๕๖๔ ปฏิรูปที่ดินจังหวัดอำนาจเจริญ ผู้ซึ่งเลขธิการสำนักงานการปฏิรูปที่ดินเพื่อเกษตรกรรม มอบหมาย ให้มีหน้าที่และอำนาจในการคัดเลือกและจัดที่ดินแก่เกษตรกร ได้มีคำสั่งอนุญาตให้ นาย ชัยยนต์ มาลาพันธ์ ได้รับการจัดให้เข้าทำประโยชน์ในเขตปฏิรูปที่ดิน แปลงเลขที่ ๑๘๐ ระวัง/กลุ่มที่ ๕๘๔๐๑๔๔๕๒ เนื้อที่ ๑-๐-๒๔ ไร่

ดังนั้น ส.ป.ก.อำนาจเจริญ จึงประกาศผลการคัดเลือกและจัดที่ดินพร้อมแผนที่แปลงที่ดินแนบท้ายประกาศนี้ ให้ทราบโดยทั่วกัน หากผู้ใดจะคัดค้านหรืออุทธรณ์ ผลการคัดเลือกและจัดที่ดิน ให้ยื่นคำคัดค้านหรืออุทธรณ์ ณ สำนักงานการปฏิรูปที่ดินจังหวัดอำนาจเจริญ ศูนย์ราชการแห่งที่ ๒ ตำบลไถ่คำ อำเภอเมืองอำนาจเจริญ จังหวัดอำนาจเจริญ ภายใน ๓๐ วัน นับตั้งแต่วันปิดประกาศนี้เป็นต้นไป

ประกาศ ณ วันที่ ๒๒ เดือน พฤษภาคม พ.ศ. ๒๕๖๙

(นายวินัย จระะนิล)

ปฏิรูปที่ดินจังหวัดอำนาจเจริญ ปฏิบัติราชการแทน  
เลขธิการสำนักงานการปฏิรูปที่ดินเพื่อเกษตรกรรม



สารบัญทะเบียนที่ดินในเขตปฏิรูปที่ดิน

เลขที่ \_\_\_\_\_

เล่ม \_\_\_\_\_ หน้า \_\_\_\_\_

อำเภอ \_\_\_\_\_

จังหวัด \_\_\_\_\_

ตำแหน่งที่ดิน

ระวาง/กลุ่มที่ 5840I4442

แปลงเลขที่ 180

**แผนที่แปลงที่ดินเพื่อเกษตรกรรม**

ฉบับนี้ออกให้แก่อายุ \_\_\_\_\_ ปี

อยู่บ้านเลขที่ \_\_\_\_\_ หมู่ที่ \_\_\_\_\_ ตรอก/ซอย \_\_\_\_\_ ถนน \_\_\_\_\_

ตำบล \_\_\_\_\_ อำเภอ \_\_\_\_\_ จังหวัด \_\_\_\_\_

เพื่ออนุญาตให้เข้าทำประโยชน์ในที่ดิน \_\_\_\_\_ ในเขตปฏิรูปที่ดิน

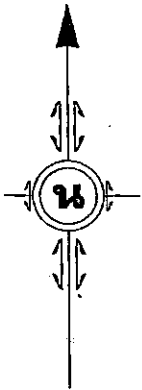
แปลงเลขที่ 180 กลุ่มที่ 5840I4442 ตามหนังสือสำคัญ \_\_\_\_\_ เลขที่ \_\_\_\_\_

ในจำนวนเนื้อที่ประมาณ \_\_\_\_\_ ไร่ \_\_\_\_\_ งาน \_\_\_\_\_ ๒๔ ตารางวา

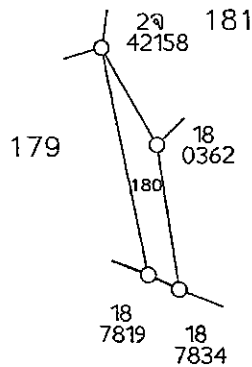
มาตราส่วนในระวาง ส.ป.ก. ๑ : ๕,๐๐๐

มาตราส่วน ๑ : ๕,๐๐๐

**รูปแผนที่**



175



2326/ 7

ชื่อผู้ทำการสำรวจรังวัด

นายวิทยา ทองบ่อ

ผู้จำลอง

นายวิทยา ทองบ่อ

ตำแหน่ง

นายช่างสำรวจ

ผู้ตรวจ

นายภาณุมาศ สมบัติ  
นายช่างสำรวจชำนาญงาน



ประกาศ สำนักงานการปฏิรูปที่ดินจังหวัดอำนาจเจริญ

เรื่อง ผลการคัดเลือกและจัดที่ดิน ให้เกษตรกรเข้าทำประโยชน์ในที่ดินในเขตปฏิรูปที่ดินจังหวัดอำนาจเจริญ

ด้วย สำนักงานการปฏิรูปที่ดินจังหวัดอำนาจเจริญ (ส.ป.ก.อำนาจเจริญ) ได้รับคำขอสละสิทธิที่ดิน เพื่อการจัดที่ดินแทนที่ จาก นาย เสียง โพธิ์งาม เกษตรกรผู้ได้รับอนุญาตเข้าทำประโยชน์ในเขตปฏิรูปที่ดิน แปลงเลขที่ ๔ ไร่ว่าง/กลุ่มที่ ๗๓๔ เนื้อที่ ๒๑-๓-๗๓ ไร่ ที่ดินตั้งอยู่ หมู่ที่ ๖ ตำบลโนนงาม อำเภอปทุมราชวงศา จังหวัดอำนาจเจริญ โดย นางสาว โชติมณี มุทาพร มีความสัมพันธ์ในฐานะ เครือญาติของ เกษตรกรผู้สละสิทธิ ยื่นคำขอรับการคัดเลือกและจัดที่ดินในเขตปฏิรูปที่ดิน แปลงเลขที่ ๔ ไร่ว่าง/กลุ่มที่ ๗๓๔ เนื้อที่ ๒๑-๓-๗๓ ไร่ โดย ส.ป.ก.อำนาจเจริญได้ตรวจสอบแล้ว ปรากฏว่าผู้ยื่นคำขอรับการคัดเลือกและจัดที่ดินรายดังกล่าว เป็นผู้มีความประพฤติดีและไม่มีลักษณะต้องห้าม ซึ่งอยู่ในหลักเกณฑ์ที่จะได้รับการพิจารณาคัดเลือกและจัดที่ดินจากการปฏิรูปที่ดินเพื่อเกษตรกรรมประกอบกับผู้ปกครองท้องที่ตามที่ตั้งที่ดินให้การรับรองการเป็นเกษตรกรผู้ถือครองและทำประโยชน์ในที่ดิน

ดังนั้น อาศัยอำนาจตามข้อ ๑๐ ข้อ ๑๑ ข้อ ๑๓ ข้อ ๑๖ ข้อ ๓๓ และข้อ ๓๕ ของระเบียบคณะกรรมการปฏิรูปที่ดินเพื่อเกษตรกรรม ว่าด้วยหลักเกณฑ์ วิธีการ และเงื่อนไขในการคัดเลือกและจัดที่ดินให้แก่เกษตรกร การโอนหรือทอดทอทางมรดกสิทธิการเช่าหรือเช่าซื้อ และการจัดการทรัพย์สินและหนี้สินของเกษตรกรผู้ได้รับที่ดิน พ.ศ. ๒๕๖๔ แก้ไขเพิ่มเติม (ฉบับที่ ๒) พ.ศ. ๒๕๖๖ ประกอบคำสั่งสำนักงานการปฏิรูปที่ดินเพื่อเกษตรกรรม ที่ ๔๐๓/๒๕๖๔ สั่ง ณ วันที่ ๑๖ กรกฎาคม ๒๕๖๔ ปฏิรูปที่ดินจังหวัดอำนาจเจริญ ผู้ซึ่งเลขที่การสำนักงานการปฏิรูปที่ดินเพื่อเกษตรกรรม มอบหมาย ให้มีหน้าที่และอำนาจในการคัดเลือกและจัดที่ดินแก่เกษตรกร ได้มีคำสั่งอนุญาตให้ นางสาว โชติมณี มุทาพร ได้รับการจัดให้เข้าทำประโยชน์ในเขตปฏิรูปที่ดิน แปลงเลขที่ ๔ ไร่ว่าง/กลุ่มที่ ๗๓๔ เนื้อที่ ๒๑-๓-๗๓ ไร่

ดังนั้น ส.ป.ก.อำนาจเจริญ จึงประกาศผลการคัดเลือกและจัดที่ดินพร้อมแผนที่แปลงที่ดินแนบท้ายประกาศนี้ ให้ทราบโดยทั่วกัน หากผู้ใดจะคัดค้านหรืออุทธรณ์ ผลการคัดเลือกและจัดที่ดิน ให้ยื่นคำคัดค้านหรืออุทธรณ์ ณ สำนักงานการปฏิรูปที่ดินจังหวัดอำนาจเจริญ ศูนย์ราชการแห่งที่ ๒ ตำบลไผ่คำ อำเภอเมืองอำนาจเจริญ จังหวัดอำนาจเจริญ ภายใน ๓๐ วัน นับตั้งแต่วันปิดประกาศนี้เป็นต้นไป

ประกาศ ณ วันที่ ๒๒ เดือน พฤษภาคม พ.ศ. ๒๕๖๘

(นายวินัย จระนิล)

ปฏิรูปที่ดินจังหวัดอำนาจเจริญ ปฏิบัติราชการแทน  
เลขาธิการสำนักงานการปฏิรูปที่ดินเพื่อเกษตรกรรม



ส.ป.ก./สร. ๕ ก.

สารบัญญัติที่ดินในเขตปฏิรูปที่ดิน

เลขที่.....

เล่ม.....หน้า.....

อำเภอ ปทุมธานี

จังหวัด ปทุมธานี

อายุ ๒๘ ปี

ตำแหน่งที่ดิน

ระวาง/กลุ่มที่ 73A

แปลงเลขที่ A

แผนที่แปลงที่ดินเพื่อประกอบเกษตรกรกรม

ฉบับนี้ออกให้แก่ นายไฉฉ่อง ไฉฉ่อง

อยู่บ้านเลขที่ ๕1 หมู่ที่ 5 ต.รอก/ชอย.....ถนน.....

ตำบล ไผ่หลวง อำเภอ ไผ่ จังหวัด ปทุมธานี

เพื่ออนุญาตให้เข้าทำประโยชน์ในที่ดิน.....ในเขตปฏิรูปที่ดิน

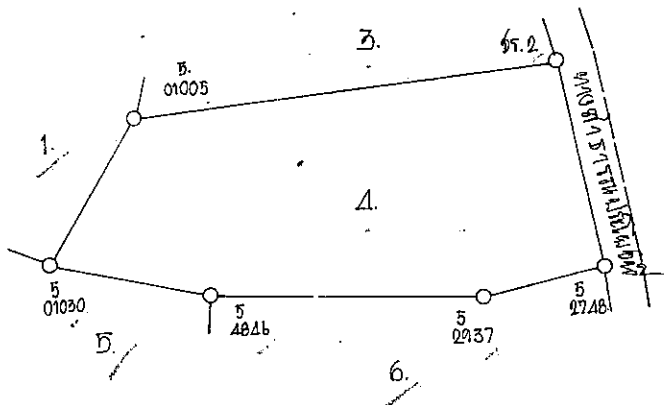
แปลงเลขที่.....กลุ่มที่.....ตามหนังสือสำคัญ.....เลขที่.....

ในจำนวนเนื้อที่ประมาณ ๓๐ ไร่.....งาน.....ตารางวา

มาตราส่วนในระวาง ส.ป.ก. ๑ : ๕,๐๐๐

มาตราส่วน ๑ : ๕,๐๐๐

รูปแผนที่



ชื่อผู้ทำการสำรวจรังวัด นายสมมติ จันทร์งาม ผู้จำลอง ก ก 14 ส.ก. 2539

ตำแหน่ง ช่างสำรวจ ผู้ตรวจ ก 14 ส.ก. 2539

(นายสุพจน์ สถาพรวงษา)

นายช่างสำรวจ 5



ประกาศ สำนักงานการปฏิรูปที่ดินจังหวัดอำนาจเจริญ

เรื่อง ผลการคัดเลือกและจัดที่ดิน ให้เกษตรกรเข้าทำประโยชน์ในที่ดินในเขตปฏิรูปที่ดินจังหวัดอำนาจเจริญ

ด้วย สำนักงานการปฏิรูปที่ดินจังหวัดอำนาจเจริญ (ส.ป.ก.อำนาจเจริญ) ได้รับคำขอสละสิทธิที่ดินเพื่อการจัดที่ดินแทนที่ จาก นาง บล ทิตรีตรัม เกษตรกรผู้ได้รับอนุญาตเข้าทำประโยชน์ในเขตปฏิรูปที่ดินแปลงเลขที่ ๒๓ ราวาง/กลุ่มที่ ๒๓๒๓ เนื้อที่ ๑-๑-๖๔ ไร่ ที่ดินตั้งอยู่ หมู่ที่ ๑๐ ตำบลคำพระ อำเภอหัวตะพาน จังหวัดอำนาจเจริญ โดย นาย ธงชัย ทิตรีตรัม มีความสัมพันธ์ในฐานะ บุตร ยื่นคำขอรับการคัดเลือกและจัดที่ดินในเขตปฏิรูปที่ดิน แปลงเลขที่ ๒๓ ราวาง/กลุ่มที่ ๒๓๒๓ เนื้อที่ ๑-๑-๖๔ ไร่ โดย ส.ป.ก.อำนาจเจริญได้ตรวจสอบแล้ว ปรากฏว่าผู้ยื่นคำขอรับการคัดเลือกและจัดที่ดินรายดังกล่าว เป็นผู้มีความประพฤติดีและมีลักษณะต้องห้าม ซึ่งอยู่ในหลักเกณฑ์ที่จะได้รับการพิจารณาคัดเลือกและจัดที่ดินจากการปฏิรูปที่ดินเพื่อเกษตรกรรม ประกอบกับผู้ปกครองท้องที่ตามที่ตั้งที่ดินให้การรับรองการเป็นเกษตรกร ผู้ถือครองและทำประโยชน์ในที่ดิน

ดังนั้น อาศัยอำนาจตามข้อ ๑๐ ข้อ ๑๑ ข้อ ๑๓ ข้อ ๑๖ ข้อ ๓๓ และข้อ ๓๕ ของระเบียบคณะกรรมการปฏิรูปที่ดินเพื่อเกษตรกรรม ว่าด้วยหลักเกณฑ์ วิธีการ และเงื่อนไขในการคัดเลือกและจัดที่ดินให้แก่เกษตรกร การโอนหรือตกทอดทางมรดกสิทธิการเช่าหรือเช่าซื้อ และการจัดการทรัพย์สินและหนี้สินของเกษตรกรผู้ได้รับที่ดิน พ.ศ. ๒๕๖๔ แก้ไขเพิ่มเติม (ฉบับที่ ๒) พ.ศ. ๒๕๖๖ ประกอบคำสั่งสำนักงานการปฏิรูปที่ดินเพื่อเกษตรกรรมที่ ๔๐๓/๒๕๖๔ สั่ง ณ วันที่ ๑๖ กรกฎาคม ๒๕๖๔ ปฏิรูปที่ดินจังหวัดอำนาจเจริญ ผู้ซึ่งเลขธิการสำนักงานการปฏิรูปที่ดินเพื่อเกษตรกรรม มอบหมาย ให้มีหน้าที่และอำนาจในการคัดเลือกและจัดที่ดินแก่เกษตรกร ได้มีคำสั่งอนุญาตให้ นาย ธงชัย ทิตรีตรัม ได้รับการจัดให้เข้าทำประโยชน์ในเขตปฏิรูปที่ดิน แปลงเลขที่ ๒๓ ราวาง/กลุ่มที่ ๒๓๒๓ เนื้อที่ ๑-๑-๖๔ ไร่

ดังนั้น ส.ป.ก.อำนาจเจริญ จึงประกาศผลการคัดเลือกและจัดที่ดินพร้อมแผนที่แปลงที่ดินแนบท้ายประกาศนี้ ให้ทราบโดยทั่วกัน หากผู้ใดจะคัดค้านหรืออุทธรณ์ ผลการคัดเลือกและจัดที่ดิน ให้ยื่นคำคัดค้านหรืออุทธรณ์ ณ สำนักงานการปฏิรูปที่ดินจังหวัดอำนาจเจริญ ศูนย์ราชการแห่งที่ ๒ ตำบลไค้คำ อำเภอเมืองอำนาจเจริญ จังหวัดอำนาจเจริญ ภายใน ๓๐ วัน นับตั้งแต่วันปิดประกาศนี้เป็นต้นไป

ประกาศ ณ วันที่ ๒๒ เดือน พฤษภาคม พ.ศ. ๒๕๖๙

(นายวินัย จระนะนิล)

ปฏิรูปที่ดินจังหวัดอำนาจเจริญ ปฏิบัติราชการแทน  
เลขธิการสำนักงานการปฏิรูปที่ดินเพื่อเกษตรกรรม



ตำแหน่งที่ดิน  
แปลงเลขที่ 23  
ระวาง ส.ป.ก. ที่

สารบัญทะเบียนที่ดินในเขตปฏิรูปที่ดิน  
เลขที่  
เล่ม หน้า  
อำเภอ  
จังหวัด

แผนที่แปลงที่ดินเพื่อประกอบเกษตรกรรม

ฉบับออกให้แก่ นาย นก นีตรังณ์ อายุ 45 ปี  
อยู่บ้านเลขที่ 10 หมู่ที่ 10 ต.รอก ขอบ ถนน  
ตำบล คำพวง อำเภอ นวัตกรรม จังหวัด อ่างทอง

เพื่ออนุญาตให้เข้าทำประโยชน์ในที่ดิน ในเขตปฏิรูปที่ดิน

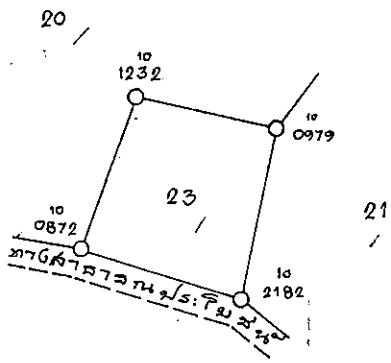
แปลงเลขที่ 23 กลุ่มที่ 2323 ตามหนังสือสำคัญ เลขที่

ในจำนวนเนื้อที่ประมาณ ๑ ไร่ ๑ งาน ๖๖ ตารางวา

มาตราส่วนในระวาง ส.ป.ก. ๑:๕,๐๐๐

มาตราส่วน ๑:๒๗,๐๐๐

รูปแผนที่



ชื่อผู้ทำการสำรวจรังวัด  
ตำแหน่ง

นายบรรจง ปองนาน  
ช่างสำรวจ

ผู้จำลอง  
ผู้ตรวจ

(นายจักรพล สุโพธิ์)  
นายช่างสำรวจ 5



ประกาศ สำนักงานการปฏิรูปที่ดินจังหวัดอำนาจเจริญ

เรื่อง ผลการคัดเลือกและจัดที่ดิน ให้เกษตรกรเข้าทำประโยชน์ในที่ดินในเขตปฏิรูปที่ดินจังหวัดอำนาจเจริญ

ด้วย สำนักงานการปฏิรูปที่ดินจังหวัดอำนาจเจริญ (ส.ป.ก.อำนาจเจริญ) ได้รับคำขอสละสิทธิที่ดินเพื่อการจัดที่ดินแทนที่ จาก นาย สุชาติ สูงเรือง เกษตรกรผู้ได้รับอนุญาตเข้าทำประโยชน์ในเขตปฏิรูปที่ดินแปลงเลขที่ ๑ ไร่ว่าง/กลุ่มที่ ๕๙๔๐๗๔๔๘ เนื้อที่ ๗-๓-๘๗ ไร่ ที่ดินตั้งอยู่ หมู่ที่ ๑ ตำบลสร้างนงทา อำเภอเมืองอำนาจเจริญ จังหวัดอำนาจเจริญ โดย นาง ทองใบ กาณารักษ์ มีความสัมพันธ์ในฐานะ เครือญาติของเกษตรกรผู้สละสิทธิ ยื่นคำขอรับการคัดเลือกและจัดที่ดินในเขตปฏิรูปที่ดิน แปลงเลขที่ ๑ ไร่ว่าง/กลุ่มที่ ๕๙๔๐๗๔๔๘ เนื้อที่ ๗-๓-๘๗ ไร่ โดย ส.ป.ก.อำนาจเจริญได้ตรวจสอบแล้ว ปรากฏว่าผู้ยื่นคำขอรับการคัดเลือกและจัดที่ดินรายดังกล่าว เป็นผู้มีความประพฤติดีและไม่มีลักษณะต้องห้าม ซึ่งอยู่ในหลักเกณฑ์ที่จะได้รับการพิจารณาคัดเลือกและจัดที่ดินจากการปฏิรูปที่ดินเพื่อเกษตรกรรวมประกอบกับผู้ปกครองท้องที่ตามที่ตั้งที่ดินให้การรับรองการเป็นเกษตรกร ผู้ถือครองและทำประโยชน์ในที่ดิน

ดังนั้น อาศัยอำนาจตามข้อ ๑๐ ข้อ ๑๑ ข้อ ๑๓ ข้อ ๑๖ ข้อ ๓๓ และข้อ ๓๕ ของระเบียบคณะกรรมการปฏิรูปที่ดินเพื่อเกษตรกร ว่าด้วยหลักเกณฑ์ วิธีการ และเงื่อนไขในการคัดเลือกและจัดที่ดินให้แก่เกษตรกร การโอนหรือตกทอดทางมรดกสิทธิการเช่าหรือเช่าซื้อ และการจัดการทรัพย์สินและหนี้สินของเกษตรกรผู้ได้รับที่ดิน พ.ศ. ๒๕๖๔ แก้ไขเพิ่มเติม (ฉบับที่ ๒) พ.ศ. ๒๕๖๖ ประกอบคำสั่งสำนักงานการปฏิรูปที่ดินเพื่อเกษตรกร ที่ ๔๐๓/๒๕๖๔ สั่ง ณ วันที่ ๑๖ กรกฎาคม ๒๕๖๔ ปฏิรูปที่ดินจังหวัดอำนาจเจริญ ผู้ซึ่งเลขที่การสำนักงานการปฏิรูปที่ดินเพื่อเกษตรกร มอบหมาย ให้มีหน้าที่และอำนาจในการคัดเลือกและจัดที่ดินแก่เกษตรกร ได้มีคำสั่งอนุญาตให้ นาง ทองใบ กาณารักษ์ ได้รับการจัดให้เข้าทำประโยชน์ในเขตปฏิรูปที่ดิน แปลงเลขที่ ๑ ไร่ว่าง/กลุ่มที่ ๕๙๔๐๗๔๔๘ เนื้อที่ ๗-๓-๘๗ ไร่

ดังนั้น ส.ป.ก.อำนาจเจริญ จึงประกาศผลการคัดเลือกและจัดที่ดินพร้อมแผนที่แปลงที่ดินแนบท้ายประกาศนี้ ให้ทราบโดยทั่วกัน หากผู้ใดจะคัดค้านหรืออุทธรณ์ ผลการคัดเลือกและจัดที่ดิน ให้ยื่นคำคัดค้านหรืออุทธรณ์ ณ สำนักงานการปฏิรูปที่ดินจังหวัดอำนาจเจริญ ศูนย์ราชการแห่งที่ ๒ ตำบลไค้คำ อำเภอเมืองอำนาจเจริญ จังหวัดอำนาจเจริญ ภายใน ๓๐ วัน นับตั้งแต่วันปิดประกาศนี้เป็นต้นไป

ประกาศ ณ วันที่ ๒๒ เดือน พฤษภาคม พ.ศ. ๒๕๖๙

(นายวินัย จระนิล)

ปฏิรูปที่ดินจังหวัดอำนาจเจริญ ปฏิบัติราชการแทน  
เลขที่การสำนักงานการปฏิรูปที่ดินเพื่อเกษตรกร



ส.ป.ก./สร. ๕.ก.

สารบัญญัติเขียนที่ดินในเขตปฏิรูปที่ดิน

เลขที่.....

เล่ม.....หน้า.....

อำเภอ.....

จังหวัด.....

หนังสือที่ดิน  
ระวาง/กลุ่มที่ 4 1935  
แปลงเลขที่ 4935 2

แผนที่แปลงที่ดินเพื่อประกอบเกษตรกรรม

ฉบับนี้ออกให้แก่.....อายุ.....ปี

อยู่บ้านเลขที่.....หมู่ที่.....ตรอก/ซอย.....ถนน.....

ตำบล.....อำเภอ.....จังหวัด.....

เพื่ออนุญาตให้เข้าทำประโยชน์ในที่ดิน.....ในเขตปฏิรูปที่ดิน

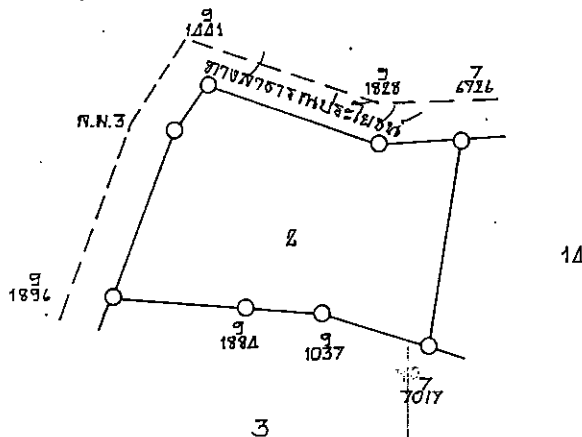
แปลงเลขที่.....กลุ่มที่.....ตามหนังสือสำคัญ.....เลขที่.....

ในจำนวนเนื้อที่ประมาณ.....ไร่.....งาน.....ตารางวา

มาตราส่วนในระวาง ส.ป.ก. ๑ : ๕,๐๐๐

มาตราส่วน ๑ : ๕,๐๐๐

### รูปแผนที่



ชื่อผู้ทำการสำรวจรังวัด.....

ตำแหน่ง.....

นายทเวว ศาตองหู่  
นายรังสรรค์

ผู้จำลอง.....

ผู้ตรวจ.....

นายจักรกิต บุควงษ์  
นายรังสรรค์ ๖



ประกาศ สำนักงานการปฏิรูปที่ดินจังหวัดอำนาจเจริญ

เรื่อง ผลการคัดเลือกและจัดที่ดิน ให้เกษตรกรเข้าทำประโยชน์ในที่ดินในเขตปฏิรูปที่ดินจังหวัดอำนาจเจริญ

ด้วย สำนักงานการปฏิรูปที่ดินจังหวัดอำนาจเจริญ (ส.ป.ก.อำนาจเจริญ) ได้รับคำขอสละสิทธิที่ดินเพื่อการจัดที่ดินแทนที่ จาก นาย เจริญไทย มาศพันธ์ เกษตรกรผู้ได้รับอนุญาตเข้าทำประโยชน์ในเขตปฏิรูปที่ดินแปลงเลขที่ ๙ ระวัง/กลุ่มที่ ๕๙๔๐๗๖๖๘ เนื้อที่ ๔-๓-๘๕ ไร่ ที่ดินตั้งอยู่ หมู่ที่ ๘ ตำบลหนองไฮ อำเภอเสนางคนิคม จังหวัดอำนาจเจริญ โดย นางสาว พรประภา หลีกชัย มีความสัมพันธ์ในฐานะ เครือญาติของเกษตรกรผู้สละสิทธิ ยื่นคำขอรับการคัดเลือกและจัดที่ดินในเขตปฏิรูปที่ดินแปลงเลขที่ ๙ ระวัง/กลุ่มที่ ๕๙๔๐๗๖๖๘ เนื้อที่ ๔-๓-๘๕ ไร่ โดย ส.ป.ก.อำนาจเจริญได้ตรวจสอบแล้ว ปรากฏว่าผู้ยื่นคำขอรับการคัดเลือกและจัดที่ดินรายดังกล่าว เป็นผู้มีความประพฤติดีและไม่มีลักษณะต้องห้าม ซึ่งอยู่ในหลักเกณฑ์ที่จะได้รับการพิจารณาคัดเลือกและจัดที่ดินจากการปฏิรูปที่ดินเพื่อเกษตรกรรมประกอบกับผู้ปกครองท้องถิ่นที่ตามที่ตั้งที่ดินให้การรับรองการเป็นเกษตรกร ผู้ถือครองและทำประโยชน์ในที่ดิน

ดังนั้น อาศัยอำนาจตามข้อ ๑๐ ข้อ ๑๑ ข้อ ๑๓ ข้อ ๑๖ ข้อ ๓๓ และข้อ ๓๕ ของระเบียบคณะกรรมการปฏิรูปที่ดินเพื่อเกษตรกรรม ว่าด้วยหลักเกณฑ์ วิธีการ และเงื่อนไขในการคัดเลือกและจัดที่ดินให้แก่เกษตรกร การโอนหรือทอดทอทางมรดกสิทธิการเช่าหรือเช่าซื้อ และการจัดการทรัพย์สินและหนี้สินของเกษตรกรผู้ได้รับที่ดิน พ.ศ. ๒๕๖๔ แก้ไขเพิ่มเติม (ฉบับที่ ๒) พ.ศ. ๒๕๖๖ ประกอบคำสั่งสำนักงานการปฏิรูปที่ดินเพื่อเกษตรกรรมที่ ๔๐๗/๒๕๖๔ สั่ง ณ วันที่ ๑๖ กรกฎาคม ๒๕๖๔ ปฏิรูปที่ดินจังหวัดอำนาจเจริญ ผู้ซึ่งเลขที่การสำนักงานการปฏิรูปที่ดินเพื่อเกษตรกรรม มอบหมาย ให้มีหน้าที่และอำนาจในการคัดเลือกและจัดที่ดินแก่เกษตรกร ได้มีคำสั่งอนุญาตให้ นางสาว พรประภา หลีกชัย ได้รับการจัดให้เข้าทำประโยชน์ในเขตปฏิรูปที่ดินแปลงเลขที่ ๙ ระวัง/กลุ่มที่ ๕๙๔๐๗๖๖๘ เนื้อที่ ๔-๓-๘๕ ไร่

ดังนั้น ส.ป.ก.อำนาจเจริญ จึงประกาศผลการคัดเลือกและจัดที่ดินพร้อมแผนที่แปลงที่ดินแนบท้ายประกาศนี้ ให้ทราบโดยทั่วกัน หากผู้ใดจะคัดค้านหรืออุทธรณ์ ผลการคัดเลือกและจัดที่ดิน ให้ยื่นคำคัดค้านหรืออุทธรณ์ ณ สำนักงานการปฏิรูปที่ดินจังหวัดอำนาจเจริญ ศูนย์ราชการแห่งที่ ๒ ตำบลไค้คำ อำเภอเมืองอำนาจเจริญ จังหวัดอำนาจเจริญ ภายใน ๓๐ วัน นับตั้งแต่วันปิดประกาศนี้เป็นต้นไป

ประกาศ ณ วันที่ ๒๖ เดือน พฤษภาคม พ.ศ. ๒๕๖๙

(นายวินัย จระะนิล)

ปฏิรูปที่ดินจังหวัดอำนาจเจริญ ปฏิบัติราชการแทน  
เลขาธิการสำนักงานการปฏิรูปที่ดินเพื่อเกษตรกรรม

ตำแหน่งที่ดิน

ระวาง/กลุ่มที่ ๕๑๕๐ I 7668

แปลงเลขที่ 9



ส.ป.ก./สร. ๕ ก.

สารบัญญัติเขียนที่ดินในเขตปฏิรูปที่ดิน

เลขที่.....

เล่ม.....หน้า.....

อำเภอ.....

จังหวัด.....

แผนที่แปลงที่ดินเพื่อประกอบเกษตรกรรม

ฉบับนี้ออกให้แก่..... อายุ..... ปี

อยู่บ้านเลขที่..... หมู่ที่..... ตรอก/ซอย..... ถนน.....

ตำบล..... อำเภอ..... จังหวัด.....

เพื่ออนุญาตให้เข้าทำประโยชน์ในที่ดิน..... ในเขตปฏิรูปที่ดิน

แปลงเลขที่..... กลุ่มที่..... ตามหนังสือสำคัญ..... เลขที่.....

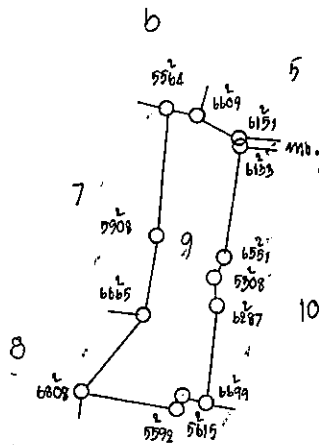
ในจำนวนเนื้อที่ประมาณ..... ไร่..... งาน..... ตารางวา

มาตราส่วนในระวาง ส.ป.ก. ๑ : ๕๐๐๐

มาตราส่วน ๑ : ๕๐๐๐



รูปแผนที่



ทำกินบนที่ดิน

ชื่อผู้ทำการสำรวจรังวัด นายสมคิด เมืงทองอินทร์ ผู้จำลอง.....

ตำแหน่ง..... อำเภอ..... ผู้ตรวจ.....

Handwritten signature and stamp



ประกาศ สำนักงานการปฏิรูปที่ดินจังหวัดอำนาจเจริญ

เรื่อง ผลการคัดเลือกและจัดที่ดิน ให้เกษตรกรเข้าทำประโยชน์ในที่ดินในเขตปฏิรูปที่ดินจังหวัดอำนาจเจริญ

ด้วย สำนักงานการปฏิรูปที่ดินจังหวัดอำนาจเจริญ (ส.ป.ก.อำนาจเจริญ) ได้รับคำขอสละสิทธิที่ดินเพื่อการจัดที่ดินแทนที่ จาก นาย สุรชัย จันทร์โทวงศ์ เกษตรกรผู้ได้รับอนุญาตเข้าทำประโยชน์ในเขตปฏิรูปที่ดินแปลงเลขที่ ๑๗๔ ไร่/กลุ่มที่ ๕๘๔๐๑๔๔๕๒ เนื้อที่ ๑-๑-๘๐ ไร่ ที่ดินตั้งอยู่ หมู่ที่ ๔ ตำบลหัวตะพาน อำเภอหัวตะพาน จังหวัดอำนาจเจริญ โดย นางสาว จีระวรรณ จันทร์โทวงศ์ มีความสัมพันธ์ในฐานะ เครือญาติของเกษตรกรผู้สละสิทธิ ยื่นคำขอรับการคัดเลือกและจัดที่ดินในเขตปฏิรูปที่ดิน แปลงเลขที่ ๑๗๔ ไร่/กลุ่มที่ ๕๘๔๐๑๔๔๕๒ เนื้อที่ ๑-๑-๘๐ ไร่ โดย ส.ป.ก.อำนาจเจริญได้ตรวจสอบแล้ว ปรากฏว่าผู้ยื่นคำขอรับการคัดเลือกและจัดที่ดินรายดังกล่าว เป็นผู้มีความประพฤติดีและไม่มีลักษณะต้องห้าม ซึ่งอยู่ในหลักเกณฑ์ที่จะได้รับการพิจารณาคัดเลือกและจัดที่ดินจากการปฏิรูปที่ดินเพื่อเกษตรกรรมประกอบกับผู้ปกครองท้องที่ตามที่ตั้งที่ดินให้การรับรองการเป็นเกษตรกร ผู้ถือครองและทำประโยชน์ในที่ดิน

ดังนั้น อาศัยอำนาจตามข้อ ๑๐ ข้อ ๑๑ ข้อ ๑๓ ข้อ ๑๖ ข้อ ๓๓ และข้อ ๓๕ ของระเบียบคณะกรรมการปฏิรูปที่ดินเพื่อเกษตรกรรม ว่าด้วยหลักเกณฑ์ วิธีการ และเงื่อนไขในการคัดเลือกและจัดที่ดินให้แก่เกษตรกร การโอนหรือตกทอดทางมรดกสิทธิการเช่าหรือเช่าซื้อ และการจัดการทรัพย์สินและหนี้สินของเกษตรกรผู้ได้รับที่ดิน พ.ศ. ๒๕๖๔ แก้ไขเพิ่มเติม (ฉบับที่ ๒) พ.ศ. ๒๕๖๖ ประกอบคำสั่งสำนักงานการปฏิรูปที่ดินเพื่อเกษตรกรรมที่ ๔๐๓/๒๕๖๔ สั่ง ณ วันที่ ๑๖ กรกฎาคม ๒๕๖๔ ปฏิรูปที่ดินจังหวัดอำนาจเจริญ ผู้ซึ่งเลขที่การสำนักงานการปฏิรูปที่ดินเพื่อเกษตรกรรม มอบหมาย ให้มีหน้าที่และอำนาจในการคัดเลือกและจัดที่ดินแก่เกษตรกร ได้มีคำสั่งอนุญาตให้ นางสาว จีระวรรณ จันทร์โทวงศ์ ได้รับการจัดให้เข้าทำประโยชน์ในเขตปฏิรูปที่ดิน แปลงเลขที่ ๑๗๔ ไร่/กลุ่มที่ ๕๘๔๐๑๔๔๕๒ เนื้อที่ ๑-๑-๘๐ ไร่

ดังนั้น ส.ป.ก.อำนาจเจริญ จึงประกาศผลการคัดเลือกและจัดที่ดินพร้อมแผนที่แปลงที่ดินแนบท้ายประกาศนี้ ให้ทราบโดยทั่วกัน หากผู้ใดจะคัดค้านหรืออุทธรณ์ ผลการคัดเลือกและจัดที่ดิน ให้ยื่นคำคัดค้านหรืออุทธรณ์ ณ สำนักงานการปฏิรูปที่ดินจังหวัดอำนาจเจริญ ศูนย์ราชการแห่งที่ ๒ ตำบลไผ่คำ อำเภอเมืองอำนาจเจริญ จังหวัดอำนาจเจริญ ภายใน ๓๐ วัน นับตั้งแต่วันปิดประกาศนี้เป็นต้นไป

ประกาศ ณ วันที่ ๒๒ เดือน พฤษภาคม พ.ศ. ๒๕๖๕

(นายวินัย จระนิล)

ปฏิรูปที่ดินจังหวัดอำนาจเจริญ ปฏิบัติราชการแทน  
เลขที่การสำนักงานการปฏิรูปที่ดินเพื่อเกษตรกรรม



ส.ป.ก./สร.5 ก.

ตำแหน่งที่ดิน

ระวาง/กลุ่มที่ 5840I4442

แปลงเลขที่ 174

สารบัญทะเบียนที่ดินในเขตปฏิรูปที่ดิน

เลขที่ \_\_\_\_\_

เล่ม \_\_\_\_\_ หน้า \_\_\_\_\_

อำเภอ \_\_\_\_\_

จังหวัด \_\_\_\_\_

### แผนที่แปลงที่ดินเพื่อเกษตรกรรม

ฉบับนี้ออกให้แก่ \_\_\_\_\_ อายุ \_\_\_\_\_ ปี

อยู่บ้านเลขที่ \_\_\_\_\_ หมู่ที่ \_\_\_\_\_ ต.รอก/ซอย \_\_\_\_\_ ถนน \_\_\_\_\_

ตำบล \_\_\_\_\_ อำเภอ \_\_\_\_\_ จังหวัด \_\_\_\_\_

เพื่ออนุญาตให้เข้าทำประโยชน์ในที่ดิน \_\_\_\_\_ ในเขตปฏิรูปที่ดิน

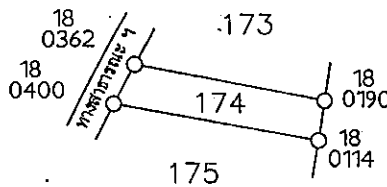

แปลงเลขที่ 174 กลุ่มที่ 5840I4442 ตามหนังสือสำคัญ \_\_\_\_\_ เลขที่ \_\_\_\_\_

ในจำนวนเนื้อที่ประมาณ \_\_\_\_\_ ไร่ \_\_\_\_\_ งาน \_\_\_\_\_ ๙๐ ตารางวา

มาตราส่วนในระวาง ส.ป.ก. ๑ : ๕,๐๐๐

มาตราส่วน ๑ : ๕,๐๐๐

### รูปแผนที่



ชื่อผู้ทำการสำรวจรังวัด \_\_\_\_\_

นายวิทยา ทองบ่อ

ผู้จำลอง \_\_\_\_\_

นายวิทยา ทองบ่อ

ตำแหน่ง \_\_\_\_\_

นายช่างสำรวจ

ผู้ตรวจ \_\_\_\_\_

นายภาณุมาศ สมบัติ  
นายช่างสำรวจชำนาญงาน



ประกาศ สำนักงานการปฏิรูปที่ดินจังหวัดอำนาจเจริญ

เรื่อง ผลการคัดเลือกและจัดที่ดิน ให้เกษตรกรเข้าทำประโยชน์ในที่ดินในเขตปฏิรูปที่ดินจังหวัดอำนาจเจริญ

ด้วย สำนักงานการปฏิรูปที่ดินจังหวัดอำนาจเจริญ (ส.ป.ก.อำนาจเจริญ) ได้รับคำขอสละสิทธิที่ดินเพื่อการจัดที่ดินแทนที่ จาก นาง ทองจันทร์ สายโสดา เกษตรกรผู้ได้รับอนุญาตเข้าทำประโยชน์ในเขตปฏิรูปที่ดินแปลงเลขที่ ๑๒ ไร่ว้าง/กลุ่มที่ ๘๙๘ เนื้อที่ ๙-๐-๕๘ ไร่ ที่ดินตั้งอยู่ หมู่ที่ ๗ ตำบลเสนางคนิคม อำเภอเสนางคนิคม จังหวัดอำนาจเจริญ โดย นาง สำเนียง เมืองจันทร์ มีความสัมพันธ์ในฐานะ บุตร ยื่นคำขอรับการคัดเลือกและจัดที่ดินในเขตปฏิรูปที่ดิน แปลงเลขที่ ๑๒ ไร่ว้าง/กลุ่มที่ ๘๙๘ เนื้อที่ ๙-๐-๕๘ ไร่ โดย ส.ป.ก.อำนาจเจริญได้ตรวจสอบแล้ว ปรากฏว่าผู้ยื่นคำขอรับการคัดเลือกและจัดที่ดินรายดังกล่าว เป็นผู้มีความประพฤติดีและมีลักษณะต้องห้าม ซึ่งอยู่ในหลักเกณฑ์ที่จะได้รับการพิจารณาคัดเลือกและจัดที่ดินจากการปฏิรูปที่ดินเพื่อเกษตรกรรวมประกอบกับผู้ปกครองท้องที่ตามที่ตั้งที่ดินให้การรับรองการเป็นเกษตรกร ผู้ถือครองและทำประโยชน์ในที่ดิน

ดังนั้น อาศัยอำนาจตามข้อ ๑๐ ข้อ ๑๑ ข้อ ๑๓ ข้อ ๑๖ ข้อ ๓๓ และข้อ ๓๕ ของระเบียบคณะกรรมการปฏิรูปที่ดินเพื่อเกษตรกร ว่าด้วยหลักเกณฑ์ วิธีการ และเงื่อนไขในการคัดเลือกและจัดที่ดินให้แก่เกษตรกร การโอนหรือทอดทอทางมรดกสิทธิการเช่าหรือเช่าซื้อ และการจัดการทรัพย์สินและหนี้สินของเกษตรกรผู้ได้รับที่ดิน พ.ศ. ๒๕๖๔ แก้ไขเพิ่มเติม (ฉบับที่ ๒) พ.ศ. ๒๕๖๖ ประกอบคำสั่งสำนักงานการปฏิรูปที่ดินเพื่อเกษตรกรที่ ๔๐๓/๒๕๖๔ สั่ง ณ วันที่ ๑๖ กรกฎาคม ๒๕๖๔ ปฏิรูปที่ดินจังหวัดอำนาจเจริญ ผู้ซึ่งเลขธิการสำนักงานการปฏิรูปที่ดินเพื่อเกษตรกร มอบหมาย ให้มีหน้าที่และอำนาจในการคัดเลือกและจัดที่ดินแก่เกษตรกร ได้มีคำสั่งอนุญาตให้ นาง สำเนียง เมืองจันทร์ ได้รับการจัดให้เข้าทำประโยชน์ในเขตปฏิรูปที่ดิน แปลงเลขที่ ๑๒ ไร่ว้าง/กลุ่มที่ ๘๙๘ เนื้อที่ ๙-๐-๕๘ ไร่

ดังนั้น ส.ป.ก.อำนาจเจริญ จึงประกาศผลการคัดเลือกและจัดที่ดินพร้อมแผนที่แปลงที่ดินแนบท้ายประกาศนี้ ให้ทราบโดยทั่วกัน หากผู้ใดจะคัดค้านหรืออุทธรณ์ ผลการคัดเลือกและจัดที่ดิน ให้ยื่นคำคัดค้านหรืออุทธรณ์ ณ สำนักงานการปฏิรูปที่ดินจังหวัดอำนาจเจริญ ศูนย์ราชการแห่งที่ ๒ ตำบลไค้คำ อำเภอเมืองอำนาจเจริญ จังหวัดอำนาจเจริญ ภายใน ๓๐ วัน นับตั้งแต่วันปิดประกาศนี้เป็นต้นไป

ประกาศ ณ วันที่ ๒๒ เดือน พฤษภาคม พ.ศ. ๒๕๖๙

(นายวินัย จระนิล)

ปฏิรูปที่ดินจังหวัดอำนาจเจริญ ปฏิบัติราชการแทน  
เลขธิการสำนักงานการปฏิรูปที่ดินเพื่อเกษตรกร



ส.ป.ก./สร. ๕ ก.

สารบัญญัติที่ดินในเขตปฏิรูปที่ดิน

ตำแหน่งที่ดิน

ระวาง/กลุ่มที่ ๘๑๘

แปลงเลขที่ ๑๒

เลขที่.....

เล่ม.....หน้า.....

แผนที่แปลงที่ดินเพื่อประกอบเกษตรกรรม

อำเภอ.....

จังหวัด.....

ฉบับนี้ออกให้แก่.....อายุ.....ปี

อยู่บ้านเลขที่.....หมู่ที่.....ต.รอก/ชอย.....ถนน.....

ตำบล.....อำเภอ.....จังหวัด.....

เพื่ออนุญาตให้เข้าทำประโยชน์ในที่ดิน.....ในเขตปฏิรูปที่ดิน

แปลงเลขที่ ๑๒ กลุ่มที่ ๘๑๘ ตามหนังสือสำคัญ.....เลขที่.....

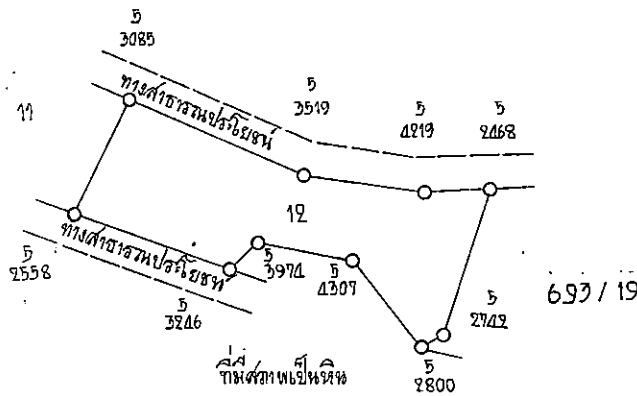
ในจำนวนเนื้อที่ประมาณ.....ไร่.....งาน.....ตารางวา

มาตราส่วนในระวาง ส.ป.ก. ๑ : ๕,๐๐๐

มาตราส่วน ๑ : ๕,๐๐๐



### รูปแผนที่



ชื่อผู้ทำการสำรวจรังวัด.....นายตาชัยดี พลไชติ.....ผู้จำลอง.....

ตำแหน่ง.....นายเต่งคำรพ.....ผู้ตรวจ.....

(นายตาชัยดี พลไชติ)  
นายช่างสำรวจ

๒๕๔๕



ประกาศ สำนักงานการปฏิรูปที่ดินจังหวัดอำนาจเจริญ

เรื่อง ผลการคัดเลือกและจัดที่ดิน ให้เกษตรกรเข้าทำประโยชน์ในที่ดินในเขตปฏิรูปที่ดินจังหวัดอำนาจเจริญ

ด้วย สำนักงานการปฏิรูปที่ดินจังหวัดอำนาจเจริญ (ส.ป.ก.อำนาจเจริญ) ได้รับคำขอสละสิทธิที่ดินเพื่อการจัดที่ดินแทนที่ จาก นาย สุริยัน สุวรรณพัต เกษตรกรผู้ได้รับอนุญาตเข้าทำประโยชน์ในเขตปฏิรูปที่ดินแปลงเลขที่ ๑๘ ราวาง/กลุ่มที่ ๖๘๒ เนื้อที่ ๔-๑-๒๗ ไร่ ที่ดินตั้งอยู่ หมู่ที่ ๕ ตำบลคึมใหญ่ อำเภอเมืองอำนาจเจริญ จังหวัดอำนาจเจริญ โดย นางสาว จันทร์แสง สุพรรณพัต มีความสัมพันธ์ในฐานะ บุตร ยื่นคำขอรับการคัดเลือกและจัดที่ดินในเขตปฏิรูปที่ดิน แปลงเลขที่ ๑๘ ราวาง/กลุ่มที่ ๖๘๒ เนื้อที่ ๔-๑-๒๗ ไร่ โดย ส.ป.ก.อำนาจเจริญ ได้ตรวจสอบแล้ว ปรากฏว่าผู้ยื่นคำขอรับการคัดเลือกและจัดที่ดินรายดังกล่าว เป็นผู้มีความประพฤติดีและไม่มีความผิดต้องห้าม ซึ่งอยู่ในหลักเกณฑ์ที่จะได้รับการพิจารณาคัดเลือกและจัดที่ดินจากการปฏิรูปที่ดินเพื่อเกษตรกรรม ประกอบกับผู้ปกครองท้องที่ตามที่ตั้งที่ดินให้การรับรองการเป็นเกษตรกร ผู้ถือครองและทำประโยชน์ในที่ดิน

ดังนั้น อาศัยอำนาจตามข้อ ๑๐ ข้อ ๑๑ ข้อ ๑๓ ข้อ ๑๖ ข้อ ๓๓ และข้อ ๓๕ ของระเบียบคณะกรรมการปฏิรูปที่ดินเพื่อเกษตรกรรม ว่าด้วยหลักเกณฑ์ วิธีการ และเงื่อนไขในการคัดเลือกและจัดที่ดินให้แก่เกษตรกร การโอนหรือตกทอดทางมรดกสิทธิการเช่าหรือเช่าซื้อ และการจัดการทรัพย์สินและหนี้สินของเกษตรกรผู้ได้รับที่ดิน พ.ศ. ๒๕๖๔ แก้ไขเพิ่มเติม (ฉบับที่ ๒) พ.ศ. ๒๕๖๖ ประกอบคำสั่งสำนักงานการปฏิรูปที่ดินเพื่อเกษตรกรรม ที่ ๔๐๗/๒๕๖๔ สั่ง ณ วันที่ ๑๖ กรกฎาคม ๒๕๖๔ ปฏิรูปที่ดินจังหวัดอำนาจเจริญ ผู้ซึ่งเลขธิการสำนักงานการปฏิรูปที่ดินเพื่อเกษตรกรรม มอบหมาย ให้มีหน้าที่และอำนาจในการคัดเลือกและจัดที่ดินแก่เกษตรกร ได้มีคำสั่งอนุญาตให้ นางสาว จันทร์แสง สุพรรณพัต ได้รับการจัดให้เข้าทำประโยชน์ในเขตปฏิรูปที่ดิน แปลงเลขที่ ๑๘ ราวาง/กลุ่มที่ ๖๘๒ เนื้อที่ ๔-๑-๒๗ ไร่

ดังนั้น ส.ป.ก.อำนาจเจริญ จึงประกาศผลการคัดเลือกและจัดที่ดินพร้อมแผนที่แปลงที่ดินแนบท้ายประกาศนี้ ให้ทราบโดยทั่วกัน หากผู้ใดจะคัดค้านหรืออุทธรณ์ ผลการคัดเลือกและจัดที่ดิน ให้ยื่นคำคัดค้านหรืออุทธรณ์ ณ สำนักงานการปฏิรูปที่ดินจังหวัดอำนาจเจริญ ศูนย์ราชการแห่งที่ ๒ ตำบลไค้คำ อำเภอเมืองอำนาจเจริญ จังหวัดอำนาจเจริญ ภายใน ๓๐ วัน นับตั้งแต่วันปิดประกาศนี้เป็นต้นไป

ประกาศ ณ วันที่ ๒๖ เดือน พฤษภาคม พ.ศ. ๒๕๖๔

(นายวินัย จระนะนิล)

ปฏิรูปที่ดินจังหวัดอำนาจเจริญ ปฏิบัติราชการแทน  
เลขธิการสำนักงานการปฏิรูปที่ดินเพื่อเกษตรกรรม




ตำแหน่งที่ดิน  
 ระวาง/กลุ่มที่ 682  
 แปลงเลขที่ 18

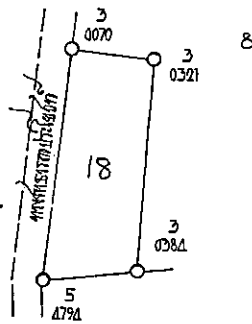
ส.ป.ก./สร. ๕ ก.  
 การบัญชีที่ดินในเขตปฏิรูปที่ดิน  
 เลขที่.....  
 เล่ม.....หน้า.....  
 อำเภอ.....  
 จังหวัด.....

แผนที่แปลงที่ดินเพื่อประกอบเกษตรกรกรม

ฉบับนี้ออกให้แก่.....อายุ.....ปี  
 อยู่บ้านเลขที่.....หมู่ที่.....ตรอก/ซอย.....ถนน.....  
 ตำบล.....อำเภอ.....จังหวัด.....  
 เพื่ออนุญาตให้เข้าทำประโยชน์ในที่ดิน.....ในเขตปฏิรูปที่ดิน  
 แปลงเลขที่ 18 กลุ่มที่ 682 ตามหนังสือสำคัญ.....เลขที่.....  
 ในจำนวนเนื้อที่ประมาณ.....ไร่.....งาน.....๒๓๓ตารางวา  
 มาตรการส่วนในระวาง ส.ป.ก. ๑ : ๕ ๐๐๐ มาตรการส่วน ๑ : ๕ ๐๐๐



รูปแผนที่



10

ชื่อผู้ทำการสำรวจรังวัด..... (นายสายันต์ พลโชติ) ผู้จำลอง.....  
 ตำแหน่ง..... นายช่างสำรวจ ๕ ผู้ตรวจ..... นายภาคิน นุสรมาศิ (ตม.บ.จ.)

นายช่างสำรวจ 6  
 หัวหน้ากลุ่มงานช่าง



ประกาศ สำนักงานการปฏิรูปที่ดินจังหวัดอำนาจเจริญ

เรื่อง ผลการคัดเลือกและจัดที่ดิน ให้เกษตรกรเข้าทำประโยชน์ในที่ดินในเขตปฏิรูปที่ดินจังหวัดอำนาจเจริญ

ด้วย สำนักงานการปฏิรูปที่ดินจังหวัดอำนาจเจริญ (ส.ป.ก.อำนาจเจริญ) ได้รับคำขอสละสิทธิที่ดิน เพื่อการจัดที่ดินแทนที่ จาก นาย ทองคำ ทัพนุ เกษตรกรผู้ได้รับอนุญาตเข้าทำประโยชน์ในเขตปฏิรูปที่ดิน แปลงเลขที่ ๒ ไร่ ๖๐๒/กลุ่มที่ ๑๖๐๒ เนื้อที่ ๘-๑-๔๕ ไร่ ที่ดินตั้งอยู่ หมู่ที่ ๔ ตำบลโนนหนามแก่ง อำเภอเมืองอำนาจเจริญ จังหวัดอำนาจเจริญ โดย นาย เทียนชัย บุษพาพันธ์ มีความสัมพันธ์ในฐานะ เครือญาติของ เกษตรกรผู้สละสิทธิ ยื่นคำขอรับการคัดเลือกและจัดที่ดินในเขตปฏิรูปที่ดิน แปลงเลขที่ ๒ ไร่ ๖๐๒/กลุ่มที่ ๑๖๐๒ เนื้อที่ ๘-๑-๔๕ ไร่ โดย ส.ป.ก.อำนาจเจริญได้ตรวจสอบแล้ว ปรากฏว่าผู้ยื่นคำขอรับการคัดเลือกและจัดที่ดินรายดังกล่าว เป็นผู้มีความประพฤติดีและไม่มีลักษณะต้องห้าม ซึ่งอยู่ในหลักเกณฑ์ที่จะได้รับการพิจารณาคัดเลือก และจัดที่ดินจากการปฏิรูปที่ดินเพื่อเกษตรกรรมประกอบกับผู้ปกครองท้องที่ตามที่ตั้งที่ดินให้การรับรองการเป็น เกษตรกร ผู้ถือครองและทำประโยชน์ในที่ดิน

ดังนั้น อาศัยอำนาจตามข้อ ๑๐ ข้อ ๑๑ ข้อ ๑๓ ข้อ ๑๖ ข้อ ๓๓ และข้อ ๓๕ ของระเบียบคณะกรรมการปฏิรูปที่ดินเพื่อเกษตรกรรม ว่าด้วยหลักเกณฑ์ วิธีการ และเงื่อนไขในการคัดเลือกและจัดที่ดินให้แก่เกษตรกร การโอนหรือตกทอดทางมรดกสิทธิการเช่าหรือเช่าซื้อ และการจัดการทรัพย์สินและหนี้สินของเกษตรกรผู้ได้รับที่ดิน พ.ศ. ๒๕๖๔ แก้ไขเพิ่มเติม (ฉบับที่ ๒) พ.ศ. ๒๕๖๖ ประกอบคำสั่งสำนักงานการปฏิรูปที่ดินเพื่อเกษตรกรรม ที่ ๔๐๓/๒๕๖๔ สั่ง ณ วันที่ ๑๖ กรกฎาคม ๒๕๖๔ ปฏิรูปที่ดินจังหวัดอำนาจเจริญ ผู้ซึ่งเลขที่การสำนักงานการปฏิรูปที่ดินเพื่อเกษตรกรรม มอบหมาย ให้มีหน้าที่และอำนาจในการคัดเลือกและจัดที่ดินแก่เกษตรกร ได้มีคำสั่ง อนุญาตให้ นาย เทียนชัย บุษพาพันธ์ ได้รับการจัดให้เข้าทำประโยชน์ในเขตปฏิรูปที่ดิน แปลงเลขที่ ๒ ไร่ ๖๐๒/กลุ่มที่ ๑๖๐๒ เนื้อที่ ๘-๑-๔๕ ไร่

ดังนั้น ส.ป.ก.อำนาจเจริญ จึงประกาศผลการคัดเลือกและจัดที่ดินพร้อมแผนที่แปลงที่ดิน แนบท้ายประกาศนี้ ให้ทราบโดยทั่วกัน หากผู้ใดจะคัดค้านหรืออุทธรณ์ ผลการคัดเลือกและจัดที่ดิน ให้ยื่นคำ คัดค้านหรืออุทธรณ์ ณ สำนักงานการปฏิรูปที่ดินจังหวัดอำนาจเจริญ ศูนย์ราชการแห่งที่ ๒ ตำบลไค้คำ อำเภอเมือง อำนาจเจริญ จังหวัดอำนาจเจริญ ภายใน ๓๐ วัน นับตั้งแต่วันปิดประกาศนี้เป็นต้นไป

ประกาศ ณ วันที่ ๒๒ เดือน พฤษภาคม พ.ศ. ๒๕๖๘

(นายวินัย จระชน)

ปฏิรูปที่ดินจังหวัดอำนาจเจริญ ปฏิบัติราชการแทน  
เลขาธิการสำนักงานการปฏิรูปที่ดินเพื่อเกษตรกรรม



ส.ป.ก./สร. ๕ ก.

สารบัญญัติเขียนที่ดินในเขตปฏิรูปที่ดิน

ตำแหน่งที่ดิน

เลขที่.....

ระวาง/กลุ่มที่ 1602

เล่ม.....หน้า.....

แปลงเลขที่ 6

แผนที่แปลงที่ดินเพื่อประกอบเกษตรกรกรรม

อำเภอ.....

จังหวัด.....

ฉบับนี้ออกให้แก่.....อายุ.....ปี

อยู่บ้านเลขที่.....หมู่ที่.....ตรอก/ซอย.....ถนน.....

ตำบล.....อำเภอ.....จังหวัด.....


เพื่ออนุญาตให้เข้าทำประโยชน์ในที่ดิน.....ในเขตปฏิรูปที่ดิน

แปลงเลขที่ 6 กลุ่มที่ 1602 ตามหนังสือสำคัญ.....เลขที่.....

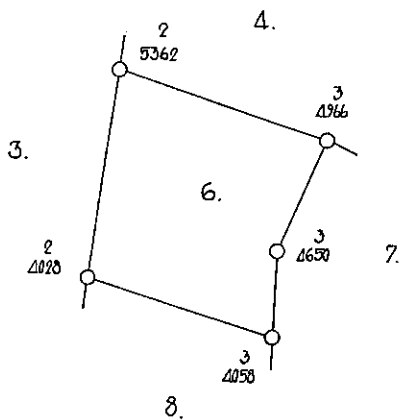
ในจำนวนเนื้อที่ประมาณ.....ไร่.....งาน.....ตารางวา

มาตราส่วนในระวาง ส.ป.ก. ๑ : ๔,๐๐๐

มาตราส่วน ๑ : ๔,๐๐๐



### รูปแผนที่



ชื่อผู้ทำการสำรวจรังวัด (นายสมพันธ์ พงษ์ศักดิ์)

ผู้จำลอง

ตำแหน่ง (นายสมพันธ์ พงษ์ศักดิ์)

ผู้ตรวจ

*(Handwritten signatures and stamps)*  
 (นายสมพันธ์ พงษ์ศักดิ์)  
 นายอำเภอ



ประกาศ สำนักงานการปฏิรูปที่ดินจังหวัดอำนาจเจริญ

เรื่อง ผลการคัดเลือกและจัดที่ดิน ให้เกษตรกรเข้าทำประโยชน์ในที่ดินในเขตปฏิรูปที่ดินจังหวัดอำนาจเจริญ

ด้วย สำนักงานการปฏิรูปที่ดินจังหวัดอำนาจเจริญ (ส.ป.ก.อำนาจเจริญ) ได้รับคำขอสละสิทธิที่ดินเพื่อการจัดที่ดินแทนที่ จาก นาย ทักษิณ ช่วยสุข เกษตรกรผู้ได้รับอนุญาตเข้าทำประโยชน์ในเขตปฏิรูปที่ดินแปลงเลขที่ ๑๓ ไร่ว่าง/กลุ่มที่ ๕๙๔๑๗๔๗๒ เนื้อที่ ๕-๐-๐๐ ไร่ ที่ดินตั้งอยู่ หมู่ที่ ๒ ตำบลโพนทอง อำเภอเสนางนิคม จังหวัดอำนาจเจริญ โดย นาง ถวิล วงษ์พิจิตร มีความสัมพันธ์ในฐานะ เครือญาติของเกษตรกรผู้สละสิทธิ ยื่นคำขอรับการคัดเลือกและจัดที่ดินในเขตปฏิรูปที่ดิน แปลงเลขที่ ๑๓ ไร่ว่าง/กลุ่มที่ ๕๙๔๑๗๔๗๒ เนื้อที่ ๕-๐-๐๐ ไร่ โดย ส.ป.ก.อำนาจเจริญได้ตรวจสอบแล้ว ปรากฏว่าผู้ยื่นคำขอรับการคัดเลือกและจัดที่ดินรายดังกล่าว เป็นผู้มีความประพฤติดีและไม่มีลักษณะต้องห้าม ซึ่งอยู่ในหลักเกณฑ์ที่จะได้รับการพิจารณาคัดเลือกและจัดที่ดินจากการปฏิรูปที่ดินเพื่อเกษตรกรประกอบกับผู้ปกครองท้องที่ตามที่ตั้งที่ดินให้การรับรองการเป็นเกษตรกร ผู้ถือครองและทำประโยชน์ในที่ดิน

ดังนั้น อาศัยอำนาจตามข้อ ๑๐ ข้อ ๑๑ ข้อ ๑๓ ข้อ ๑๖ ข้อ ๓๓ และข้อ ๓๕ ของระเบียบคณะกรรมการปฏิรูปที่ดินเพื่อเกษตรกร ว่าด้วยหลักเกณฑ์ วิธีการ และเงื่อนไขในการคัดเลือกและจัดที่ดินให้แก่เกษตรกร การโอนหรือทอดทวงมรดกสิทธิการเช่าหรือเช่าซื้อ และการจัดการทรัพย์สินและหนี้สินของเกษตรกรผู้ได้รับที่ดิน พ.ศ. ๒๕๖๔ แก้ไขเพิ่มเติม (ฉบับที่ ๒) พ.ศ. ๒๕๖๖ ประกอบคำสั่งสำนักงานการปฏิรูปที่ดินเพื่อเกษตรกรที่ ๔๐๓/๒๕๖๔ สั่ง ณ วันที่ ๑๖ กรกฎาคม ๒๕๖๔ ปฏิรูปที่ดินจังหวัดอำนาจเจริญ ผู้ซึ่งเลขที่การสำนักงานการปฏิรูปที่ดินเพื่อเกษตรกร มอบหมาย ให้มีหน้าที่และอำนาจในการคัดเลือกและจัดที่ดินแก่เกษตรกร ได้มีคำสั่งอนุญาตให้ นาง ถวิล วงษ์พิจิตร ได้รับการจัดให้เข้าทำประโยชน์ในเขตปฏิรูปที่ดิน แปลงเลขที่ ๑๓ ไร่ว่าง/กลุ่มที่ ๕๙๔๑๗๔๗๒ เนื้อที่ ๕-๐-๐๐ ไร่

ดังนั้น ส.ป.ก.อำนาจเจริญ จึงประกาศผลการคัดเลือกและจัดที่ดินพร้อมแผนที่แปลงที่ดินแนบท้ายประกาศนี้ ให้ทราบโดยทั่วกัน หากผู้ใดจะคัดค้านหรืออุทธรณ์ ผลการคัดเลือกและจัดที่ดิน ให้ยื่นคำคัดค้านหรืออุทธรณ์ ณ สำนักงานการปฏิรูปที่ดินจังหวัดอำนาจเจริญ ศูนย์ราชการแห่งที่ ๒ ตำบลไค้คำ อำเภอเมืองอำนาจเจริญ จังหวัดอำนาจเจริญ ภายใน ๓๐ วัน นับตั้งแต่วันปิดประกาศนี้เป็นต้นไป

ประกาศ ณ วันที่ ๒๒ เดือน พฤษภาคม พ.ศ. ๒๕๖๙

(นายวินัย จระนิล)

ปฏิรูปที่ดินจังหวัดอำนาจเจริญ ปฏิบัติราชการแทน  
เลขาธิการสำนักงานการปฏิรูปที่ดินเพื่อเกษตรกร





ประกาศ สำนักงานการปฏิรูปที่ดินจังหวัดอำนาจเจริญ

เรื่อง ผลการคัดเลือกและจัดที่ดิน ให้เกษตรกรเข้าทำประโยชน์ในที่ดินในเขตปฏิรูปที่ดินจังหวัดอำนาจเจริญ

ด้วย สำนักงานการปฏิรูปที่ดินจังหวัดอำนาจเจริญ (ส.ป.ก.อำนาจเจริญ) ได้รับคำขอสละสิทธิที่ดิน เพื่อการจัดที่ดินแทนที่ จาก นาย อินทร์ วงษ์จันทร์ เกษตรกรผู้ได้รับอนุญาตเข้าทำประโยชน์ในเขตปฏิรูปที่ดิน แปลงเลขที่ ๒๙ ระวัง/กลุ่มที่ ๒๓๔๑ เนื้อที่ ๔-๒-๓๓ ไร่ ที่ดินตั้งอยู่ หมู่ที่ ๔ ตำบลหัวตะพาน อำเภอหัวตะพาน จังหวัดอำนาจเจริญ โดย นางสาว บัณฑิต วงษ์จันทร์ มีความสัมพันธ์ในฐานะ บุตร ยื่นคำขอรับการคัดเลือกและจัดที่ดินในเขตปฏิรูปที่ดิน แปลงเลขที่ ๒๙ ระวัง/กลุ่มที่ ๒๓๔๑ เนื้อที่ ๔-๒-๓๓ ไร่ โดย ส.ป.ก.อำนาจเจริญได้ตรวจสอบแล้ว ปรากฏว่าผู้ยื่นคำขอรับการคัดเลือกและจัดที่ดินรายดังกล่าว เป็นผู้มีความสมบูรณ์และไม่มีลักษณะต้องห้าม ซึ่งอยู่ในหลักเกณฑ์ที่จะได้รับการพิจารณาคัดเลือกและจัดที่ดินจากการปฏิรูปที่ดินเพื่อเกษตรกรรมประกอบกับผู้ปกครองท้องที่ตามที่ตั้งที่ดินให้การรับรองการเป็นเกษตรกร ผู้ถือครองและทำประโยชน์ในที่ดิน

ดังนั้น อาศัยอำนาจตามข้อ ๑๐ ข้อ ๑๑ ข้อ ๑๓ ข้อ ๑๖ ข้อ ๓๓ และข้อ ๓๕ ของระเบียบคณะกรรมการปฏิรูปที่ดินเพื่อเกษตรกรรม ว่าด้วยหลักเกณฑ์ วิธีการ และเงื่อนไขในการคัดเลือกและจัดที่ดินให้แก่เกษตรกร การโอนหรือทอดทอดทางมรดกสิทธิการเช่าหรือเช่าซื้อ และการจัดการทรัพย์สินและหนี้สินของเกษตรกรผู้ได้รับที่ดิน พ.ศ. ๒๕๖๔ แก้ไขเพิ่มเติม (ฉบับที่ ๒) พ.ศ. ๒๕๖๖ ประกอบคำสั่งสำนักงานการปฏิรูปที่ดินเพื่อเกษตรกรรม ที่ ๔๐๓/๒๕๖๔ สั่ง ณ วันที่ ๑๖ กรกฎาคม ๒๕๖๔ ปฏิรูปที่ดินจังหวัดอำนาจเจริญ ผู้ซึ่งเลขที่การสำนักงานการปฏิรูปที่ดินเพื่อเกษตรกรรม มอบหมาย ให้มีหน้าที่และอำนาจในการคัดเลือกและจัดที่ดินแก่เกษตรกร ได้มีคำสั่งอนุญาตให้ นางสาว บัณฑิต วงษ์จันทร์ ได้รับการจัดให้เข้าทำประโยชน์ในเขตปฏิรูปที่ดิน แปลงเลขที่ ๒๙ ระวัง/กลุ่มที่ ๒๓๔๑ เนื้อที่ ๔-๒-๓๓ ไร่

ดังนั้น ส.ป.ก.อำนาจเจริญ จึงประกาศผลการคัดเลือกและจัดที่ดินพร้อมแผนที่แปลงที่ดินแนบท้ายประกาศนี้ ให้ทราบโดยทั่วกัน หากผู้ใดจะคัดค้านหรืออุทธรณ์ ผลการคัดเลือกและจัดที่ดิน ให้ยื่นคำคัดค้านหรืออุทธรณ์ ณ สำนักงานการปฏิรูปที่ดินจังหวัดอำนาจเจริญ ศูนย์ราชการแห่งที่ ๒ ตำบลไค้คำ อำเภอเมืองอำนาจเจริญ จังหวัดอำนาจเจริญ ภายใน ๓๐ วัน นับตั้งแต่วันปิดประกาศนี้เป็นต้นไป

ประกาศ ณ วันที่ ๒๖ เดือน พฤษภาคม พ.ศ. ๒๕๖๙

(นายวินัย จระนิล)

ปฏิรูปที่ดินจังหวัดอำนาจเจริญ ปฏิบัติราชการแทน  
เลขาธิการสำนักงานการปฏิรูปที่ดินเพื่อเกษตรกรรม



ส.ป.ก./สร. ๕ ก.

สารบัญทะเบียนที่ดินในเขตปฏิรูปที่ดิน

เลขที่.....

เล่ม.....หน้า.....

อำเภอ.....

จังหวัด.....

ตำแหน่งที่ดิน

ระวาง/กลุ่มที่.....

แปลงเลขที่ 29

แผนที่แปลงที่ดินเพื่อประกอบเกษตรกรรม

ฉบับนี้ออกให้แก่ นงนอห์ จรุงพันธ์ อายุ 27 ปี

อยู่บ้านเลขที่ 88 หมู่ที่ 4 ต.รอก/ชอย ถนน.....

ตำบล ไทเหนือ อำเภอ บ้านแพ้ว จังหวัด ชะบะระวี

เพื่ออนุญาตให้เข้าทำประโยชน์ในที่ดิน.....ในเขตปฏิรูปที่ดิน

แปลงเลขที่ 29 กลุ่มที่ 23A1 ตามหนังสือสำคัญ.....เลขที่.....

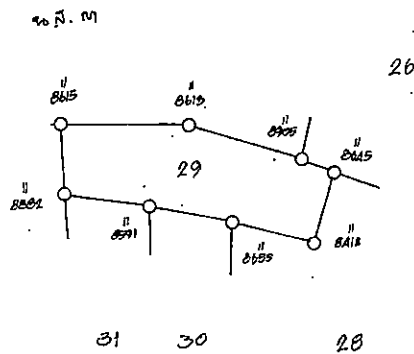
ในจำนวนเนื้อที่ประมาณ.....ไร่.....งาน.....ตกตารางวา

มาตราส่วนในระวาง ส.ป.ก. ๑ : ๕,๐๐๐

มาตราส่วน ๑ : ๕,๐๐๐



### รูปแผนที่



ชื่อผู้ทำการสำรวจรังวัด.....

ผู้จำลอง.....

ตำแหน่ง.....

(นายโพธิ์ สวรรณ)  
นายช่างวัด 3

ผู้ตรวจ.....



ประกาศ สำนักงานการปฏิรูปที่ดินจังหวัดอำนาจเจริญ

เรื่อง ผลการคัดเลือกและจัดที่ดิน ให้เกษตรกรเข้าทำประโยชน์ในที่ดินในเขตปฏิรูปที่ดินจังหวัดอำนาจเจริญ

ด้วย สำนักงานการปฏิรูปที่ดินจังหวัดอำนาจเจริญ (ส.ป.ก.อำนาจเจริญ) ได้รับคำขอสละสิทธิที่ดินเพื่อการจัดที่ดินแทนที่ จาก นาง อ่อนจันทร์ พิชัยเชิด เกษตรกรผู้ได้รับอนุญาตเข้าทำประโยชน์ในเขตปฏิรูปที่ดินแปลงเลขที่ ๓๑ ไร่ว่าง/กลุ่มที่ ๓๘๕ เนื้อที่ ๐-๒-๗๓ ไร่ ที่ดินตั้งอยู่ หมู่ที่ ๑ ตำบลหัวตะพาน อำเภอหัวตะพาน จังหวัดอำนาจเจริญ โดย นาย สุนัน คุณาสีทธิ มีความสัมพันธ์ในฐานะ เครือญาติของเกษตรกรผู้สละสิทธิ ยื่นคำขอรับการคัดเลือกและจัดที่ดินในเขตปฏิรูปที่ดิน แปลงเลขที่ ๓๑ ไร่ว่าง/กลุ่มที่ ๓๘๕ เนื้อที่ ๐-๒-๗๓ ไร่ โดย ส.ป.ก.อำนาจเจริญได้ตรวจสอบแล้ว ปรากฏว่าผู้ยื่นคำขอรับการคัดเลือกและจัดที่ดินรายดังกล่าว เป็นผู้มีความประพฤติดีและมีลักษณะต้องห้าม ซึ่งอยู่ในหลักเกณฑ์ที่จะได้รับการพิจารณาคัดเลือกและจัดที่ดินจากการปฏิรูปที่ดินเพื่อเกษตรกรรมประกอบกับผู้ปกครองท้องที่ตามที่ตั้งที่ดินให้การรับรองการเป็นเกษตรกร ผู้ถือครองและทำประโยชน์ในที่ดิน

ดังนั้น อาศัยอำนาจตามข้อ ๑๐ ข้อ ๑๑ ข้อ ๑๓ ข้อ ๑๖ ข้อ ๓๓ และข้อ ๓๕ ของระเบียบคณะกรรมการปฏิรูปที่ดินเพื่อเกษตรกรรม ว่าด้วยหลักเกณฑ์ วิธีการ และเงื่อนไขในการคัดเลือกและจัดที่ดินให้แก่เกษตรกร การโอนหรือตกทอดทางมรดกสิทธิการเช่าหรือเช่าซื้อ และการจัดการทรัพย์สินและหนี้สินของเกษตรกรผู้ได้รับที่ดิน พ.ศ. ๒๕๖๔ แก้ไขเพิ่มเติม (ฉบับที่ ๒) พ.ศ. ๒๕๖๖ ประกอบคำสั่งสำนักงานการปฏิรูปที่ดินเพื่อเกษตรกรรมที่ ๔๐๓/๒๕๖๔ สั่ง ณ วันที่ ๑๖ กรกฎาคม ๒๕๖๔ ปฏิรูปที่ดินจังหวัดอำนาจเจริญ ผู้ซึ่งเลขานุการสำนักงานการปฏิรูปที่ดินเพื่อเกษตรกรรม มอบหมาย ให้มีหน้าที่และอำนาจในการคัดเลือกและจัดที่ดินแก่เกษตรกร ได้มีคำสั่งอนุญาตให้ นาย สุนัน คุณาสีทธิ ได้รับการจัดให้เข้าทำประโยชน์ในเขตปฏิรูปที่ดิน แปลงเลขที่ ๓๑ ไร่ว่าง/กลุ่มที่ ๓๘๕ เนื้อที่ ๐-๒-๗๓ ไร่

ดังนั้น ส.ป.ก.อำนาจเจริญ จึงประกาศผลการคัดเลือกและจัดที่ดินพร้อมแผนที่แปลงที่ดินแนบท้ายประกาศนี้ ให้ทราบโดยทั่วกัน หากผู้ใดจะคัดค้านหรืออุทธรณ์ ผลการคัดเลือกและจัดที่ดิน ให้ยื่นคำคัดค้านหรืออุทธรณ์ ณ สำนักงานการปฏิรูปที่ดินจังหวัดอำนาจเจริญ ศูนย์ราชการแห่งที่ ๒ ตำบลไค้คำ อำเภอเมืองอำนาจเจริญ จังหวัดอำนาจเจริญ ภายใน ๓๐ วัน นับตั้งแต่วันปิดประกาศนี้เป็นต้นไป

ประกาศ ณ วันที่ ๒๒ เดือน พฤษภาคม พ.ศ. ๒๕๖๙

(นายวินัย จระนิล)

ปฏิรูปที่ดินจังหวัดอำนาจเจริญ ปฏิบัติราชการแทน  
เลขานุการสำนักงานการปฏิรูปที่ดินเพื่อเกษตรกรรม



ส.ป.ก./สร. ๕ ก.

ตำแหน่งที่ดิน

สารบัญทะเบียนที่ดินในเขตปฏิรูปที่ดิน

ระวาง/กลุ่มที่ ๓๘๖

เลขที่.....

แปลงเลขที่ ๖๑

เล่ม.....หน้า.....

แผนที่แปลงที่ดินเพื่อประกอบเกษตรกรรม

อำเภอ หนองพาน

จังหวัด อ่างทอง

ฉบับนี้ออกให้แก่

ทองอินจันทร์ พริ้ว/ชิต

อายุ 35 ปี

อยู่บ้านเลขที่ 5 หมู่ที่ 1 ต.รอก/ชอย อ.หนองพาน จ.อ่างทอง

คำขอล. หนองพาน อำเภอ หนองพาน จังหวัด อ่างทอง


เพื่ออนุญาตให้เข้าทำประโยชน์ในที่ดิน เกษตรกรรม ในเขตปฏิรูปที่ดิน

แปลงเลขที่ ๖๑ กลุ่มที่ ๓๘๖ ตามหนังสือสำคัญ.....เลขที่.....

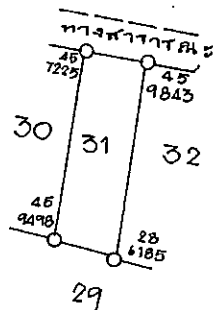
ในจำนวนเนื้อที่ประมาณ ๐ ไร่ ๒ งาน ๗๓ ตารางวา

มาตราส่วนในระวาง ส.ป.ก. ๑ : ๒๕,๐๐๐

มาตราส่วน ๑ : ๒,๐๐๐



รูปแผนที่



ชื่อผู้ทำการสำรวจรังวัด

(นายทองอินทร์ สมบัติ)

ผู้จำลอง

ตำแหน่ง

นายช่างสำรวจ 5

ผู้ตรวจ

นายช่างสำรวจ 5



ประกาศ สำนักงานการปฏิรูปที่ดินจังหวัดอำนาจเจริญ

เรื่อง ผลการคัดเลือกและจัดที่ดิน ให้เกษตรกรเข้าทำประโยชน์ในที่ดินในเขตปฏิรูปที่ดินจังหวัดอำนาจเจริญ

ด้วย สำนักงานการปฏิรูปที่ดินจังหวัดอำนาจเจริญ (ส.ป.ก.อำนาจเจริญ) ได้รับคำขอสละสิทธิที่ดิน เพื่อการจัดที่ดินแทนที่ จาก นาย ประดิษฐ์ ทิพย์อุตร เกษตรกรผู้ได้รับอนุญาตเข้าทำประโยชน์ในเขตปฏิรูปที่ดิน แปลงเลขที่ ๖๕ ระยะเวลา/กลุ่มที่ ๕๙๔๑๑๘๐๗๒ เนื้อที่ ๑๓-๐-๓๔ ไร่ ที่ดินตั้งอยู่ หมู่ที่ ๔ ตำบลปากอ อำเภอลืออำนาจ จังหวัดอำนาจเจริญ โดย นางสาว นหทัย ทิพย์อุตร มีความสัมพันธ์ในฐานะ บุตร ยื่นคำขอรับการคัดเลือกและจัดที่ดินในเขตปฏิรูปที่ดิน แปลงเลขที่ ๖๕ ระยะเวลา/กลุ่มที่ ๕๙๔๑๑๘๐๗๒ เนื้อที่ ๑๓-๐-๓๔ ไร่ โดย ส.ป.ก.อำนาจเจริญได้ตรวจสอบแล้ว ปรากฏว่าผู้ยื่นคำขอรับการคัดเลือกและจัดที่ดินรายดังกล่าว เป็นผู้มีความประพฤติดีและไม่มีลักษณะต้องห้าม ซึ่งอยู่ในหลักเกณฑ์ที่จะได้รับการพิจารณาคัดเลือกและจัดที่ดินจากการปฏิรูปที่ดินเพื่อเกษตรกรรมประกอบกับผู้ปกครองท้องที่ตามที่ตั้งที่ดินให้การรับรองการเป็นเกษตรกร ผู้ถือครองและทำประโยชน์ในที่ดิน

ดังนั้น อาศัยอำนาจตามข้อ ๑๐ ข้อ ๑๑ ข้อ ๑๓ ข้อ ๑๖ ข้อ ๓๓ และข้อ ๓๕ ของระเบียบคณะกรรมการปฏิรูปที่ดินเพื่อเกษตรกรรม ว่าด้วยหลักเกณฑ์ วิธีการ และเงื่อนไขในการคัดเลือกและจัดที่ดินให้แก่เกษตรกร การโอนหรือตกทอดทางมรดกสิทธิการเช่าหรือเช่าซื้อ และการจัดการทรัพย์สินและหนี้สินของเกษตรกรผู้ได้รับที่ดิน พ.ศ. ๒๕๖๔ แก้ไขเพิ่มเติม (ฉบับที่ ๒) พ.ศ. ๒๕๖๖ ประกอบคำสั่งสำนักงานการปฏิรูปที่ดินเพื่อเกษตรกรรม ที่ ๔๐๓/๒๕๖๔ สั่ง ณ วันที่ ๑๖ กรกฎาคม ๒๕๖๔ ปฏิรูปที่ดินจังหวัดอำนาจเจริญ ผู้ซึ่งเลขธิการสำนักงานการปฏิรูปที่ดินเพื่อเกษตรกรรม มอบหมาย ให้มีหน้าที่และอำนาจในการคัดเลือกและจัดที่ดินแก่เกษตรกร ได้มีคำสั่งอนุญาตให้ นางสาว นหทัย ทิพย์อุตร ได้รับการจัดให้เข้าทำประโยชน์ในเขตปฏิรูปที่ดิน แปลงเลขที่ ๖๕ ระยะเวลา/กลุ่มที่ ๕๙๔๑๑๘๐๗๒ เนื้อที่ ๑๓-๐-๓๔ ไร่

ดังนั้น ส.ป.ก.อำนาจเจริญ จึงประกาศผลการคัดเลือกและจัดที่ดินพร้อมแผนที่แปลงที่ดินแนบท้ายประกาศนี้ ให้ทราบโดยทั่วกัน หากผู้ใดจะคัดค้านหรืออุทธรณ์ ผลการคัดเลือกและจัดที่ดิน ให้ยื่นคำคัดค้านหรืออุทธรณ์ ณ สำนักงานการปฏิรูปที่ดินจังหวัดอำนาจเจริญ ศูนย์ราชการแห่งที่ ๒ ตำบลไผ่คำ อำเภอลืออำนาจ จังหวัดอำนาจเจริญ ภายใน ๓๐ วัน นับตั้งแต่วันปิดประกาศนี้เป็นต้นไป

ประกาศ ณ วันที่ ๒๒ เดือน พฤษภาคม พ.ศ. ๒๕๖๙

(นายวินัย จระนิล)

ปฏิรูปที่ดินจังหวัดอำนาจเจริญ ปฏิบัติราชการแทน  
เลขธิการสำนักงานการปฏิรูปที่ดินเพื่อเกษตรกรรม



ส.ป.ก./สร. ๕ ก.

ตำแหน่งที่ดิน

สารบัญญัติที่ดินในเขตปฏิรูปที่ดิน

ระวาง/กลุ่มที่ ๕๙๔๑ II ๘๐๗๒

เลขที่.....

แปลงเลขที่ ๖๕

เล่ม.....หน้า.....

แผนที่แปลงที่ดินเพื่อประกอบเกษตรกรรม

อำเภอ.....

จังหวัด.....

ฉบับนี้ออกให้แก่..... อายุ..... ปี

อยู่บ้านเลขที่..... หมู่ที่..... ตรอก/ซอย..... ถนน.....

ตำบล..... อำเภอ..... จังหวัด.....

เพื่ออนุญาตให้เจ้าทำประโยชน์ในที่ดิน..... ในเขตปฏิรูปที่ดิน

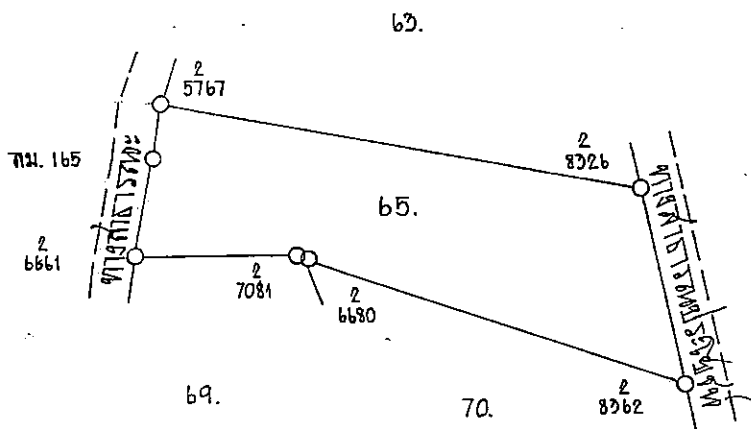

แปลงเลขที่ ๖๕ กลุ่มที่..... ตามหนังสือสำคัญ..... เลขที่.....

ในจำนวนเนื้อที่ประมาณ.....ไร่..... งาน..... ตารางวา

มาตราส่วนในระวาง ส.ป.ก. ๑ : ๕,๐๐๐

มาตราส่วน ๑ : ๕,๐๐๐

รูปแผนที่



ชื่อผู้ทำการสำรวจรังวัด..... นายชยันต์ พลไชย..... ผู้จำลอง..... 31 ส.ค. 25๕๓

ตำแหน่ง..... นายช่างสำรวจ..... ผู้ตรวจ.....

(นายภาณุมาศ สมบัติ)  
หัวหน้าฝ่ายสำรวจรังวัดและทำแผนที่



ประกาศ สำนักงานการปฏิรูปที่ดินจังหวัดอำนาจเจริญ

เรื่อง ผลการคัดเลือกและจัดที่ดิน ให้เกษตรกรเข้าทำประโยชน์ในที่ดินในเขตปฏิรูปที่ดินจังหวัดอำนาจเจริญ

ด้วย สำนักงานการปฏิรูปที่ดินจังหวัดอำนาจเจริญ (ส.ป.ก.อำนาจเจริญ) ได้รับคำขอสละสิทธิที่ดินเพื่อการจัดที่ดินแทนที่ จาก นาย สำรอง นิลไชย เกษตรกรผู้ได้รับอนุญาตเข้าทำประโยชน์ในเขตปฏิรูปที่ดินแปลงเลขที่ ๑๖ ไร่ว่าง/กลุ่มที่ ๑๙๘๘ เนื้อที่ ๙-๐-๙๒ ไร่ ที่ดินตั้งอยู่ หมู่ที่ ๙ ตำบลสร้างนงทา อำเภอเมืองอำนาจเจริญ จังหวัดอำนาจเจริญ โดย นาย วิเชียร บุญหาญ มีความสัมพันธ์ในฐานะ บุตร ยื่นคำขอรับการคัดเลือกและจัดที่ดินในเขตปฏิรูปที่ดิน แปลงเลขที่ ๑๖ ไร่ว่าง/กลุ่มที่ ๑๙๘๘ เนื้อที่ ๙-๐-๙๒ ไร่ โดย ส.ป.ก.อำนาจเจริญได้ตรวจสอบแล้ว ปรากฏว่าผู้ยื่นคำขอรับการคัดเลือกและจัดที่ดินรายดังกล่าว เป็นผู้มีความประพฤติดีและไม่มีลักษณะต้องห้าม ซึ่งอยู่ในหลักเกณฑ์ที่จะได้รับการพิจารณาคัดเลือกและจัดที่ดินจากการปฏิรูปที่ดินเพื่อเกษตรกรรมประกอบกับผู้ปกครองท้องที่ตามที่ตั้งที่ดินให้การรับรองการเป็นเกษตรกร ผู้ถือครองและทำประโยชน์ในที่ดิน

ดังนั้น อาศัยอำนาจตามข้อ ๑๐ ข้อ ๑๑ ข้อ ๑๓ ข้อ ๑๖ ข้อ ๓๓ และข้อ ๓๕ ของระเบียบคณะกรรมการปฏิรูปที่ดินเพื่อเกษตรกรรม ว่าด้วยหลักเกณฑ์ วิธีการ และเงื่อนไขในการคัดเลือกและจัดที่ดินให้แก่เกษตรกร การโอนหรือตกทอดทางมรดกสิทธิการเช่าหรือเช่าซื้อ และการจัดการทรัพย์สินและหนี้สินของเกษตรกรผู้ได้รับที่ดิน พ.ศ. ๒๕๖๔ แก้ไขเพิ่มเติม (ฉบับที่ ๒) พ.ศ. ๒๕๖๖ ประกอบคำสั่งสำนักงานการปฏิรูปที่ดินเพื่อเกษตรกรรมที่ ๔๐๓/๒๕๖๔ สั่ง ณ วันที่ ๑๖ กรกฎาคม ๒๕๖๔ ปฏิรูปที่ดินจังหวัดอำนาจเจริญ ผู้ซึ่งเลขธิการสำนักงานการปฏิรูปที่ดินเพื่อเกษตรกรรม มอบหมาย ให้มีหน้าที่และอำนาจในการคัดเลือกและจัดที่ดินแก่เกษตรกร ได้มีคำสั่งอนุญาตให้ นาย วิเชียร บุญหาญ ได้รับการจัดให้เข้าทำประโยชน์ในเขตปฏิรูปที่ดิน แปลงเลขที่ ๑๖ ไร่ว่าง/กลุ่มที่ ๑๙๘๘ เนื้อที่ ๙-๐-๙๒ ไร่

ดังนั้น ส.ป.ก.อำนาจเจริญ จึงประกาศผลการคัดเลือกและจัดที่ดินพร้อมแผนที่แปลงที่ดินแนบท้ายประกาศนี้ ให้ทราบโดยทั่วกัน หากผู้ใดจะคัดค้านหรืออุทธรณ์ ผลการคัดเลือกและจัดที่ดิน ให้ยื่นคำคัดค้านหรืออุทธรณ์ ณ สำนักงานการปฏิรูปที่ดินจังหวัดอำนาจเจริญ ศูนย์ราชการแห่งที่ ๒ ตำบลไผ่คำ อำเภอเมืองอำนาจเจริญ จังหวัดอำนาจเจริญ ภายใน ๓๐ วัน นับตั้งแต่วันปิดประกาศนี้เป็นต้นไป

ประกาศ ณ วันที่ ๒๒ เดือน พฤษภาคม พ.ศ. ๒๕๖๙

(นายวินัย จະระนิต)

ปฏิรูปที่ดินจังหวัดอำนาจเจริญ ปฏิบัติราชการแทน  
เลขธิการสำนักงานการปฏิรูปที่ดินเพื่อเกษตรกรรม




ตำแหน่งที่ดิน  
 ระบาย กลุ่มที่ 1988  
 แปลงเลขที่ 16

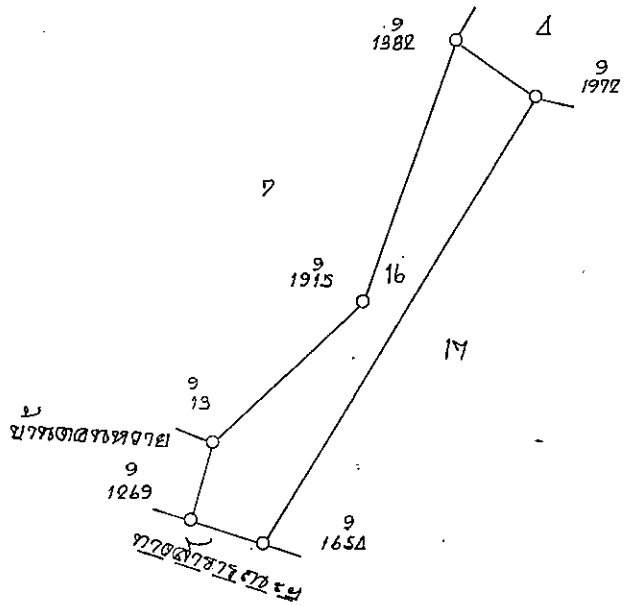
ส.ป.ก./สร. ๕ ก.  
 สาระบัญญัติที่ดินในเขตปฏิรูปที่ดิน  
 เลขที่.....  
 เล่ม.....หน้า.....  
 อำเภอ.....  
 จังหวัด.....

แผนที่แปลงที่ดินเพื่อประกอบเกษตรกรกรรม

ฉบับนี้ออกให้แก่..... อายุ..... ปี  
 คำบเลขที่..... หมู่ที่..... ต.รอก/ชอย..... ถนน.....  
 เพื่ออนุญาตให้เขา..... อำเภอ..... จังหวัด.....  
 แปลงเลขที่ 16 โฉนดที่ดิน..... ในเขตปฏิรูปที่ดิน  
 ในจำนวนเนื้อที่ประมาณ..... ไร่..... ตามหนังสือสำคัญ..... เลขที่.....  
 มาตราส่วนในระวาง ส.ป.ก. ๑ : ๔,๐๐๐..... งาน..... ตารางวา  
 มาตราส่วน ๑ : ๔,๐๐๐



รูปแผนที่



ชื่อผู้ทำการสำรวจรังวัด..... ผู้รับรอง.....  
 ตำแหน่ง..... ผู้ตรวจ.....